

# แผนแม่บท เทคโนโลยีสารสนเทศ (IT MASTER PLAN)



องค์การบริหารส่วนตำบลบ้านกอก อ.จัตุรัส จ.ชัยภูมิ

[www.baankok.go.th](http://www.baankok.go.th) : [Saraban\\_06360607@dla.go.th](mailto:Saraban_06360607@dla.go.th)

พ.ศ. 2566-2570

## คำนำ

ปัจจุบันเทคโนโลยีสารสนเทศและการสื่อสารมีบทบาทมาก มีการใช้คอมพิวเตอร์ในการทำงาน ใช้อินเทอร์เน็ตเพื่อสืบค้นข้อมูล หรือรับข้อส่งข้อมูลระหว่างกัน ตลอดจนการใช้โทรศัพท์เคลื่อนที่ในการติดต่อสื่อสาร องค์กรทั้งภาครัฐและเอกชนได้นำเทคโนโลยีสารสนเทศ และการสื่อสารเข้ามาใช้งานในทุกระดับชั้นขององค์กร เป็นการผสมผสานเพื่อนำความรู้ทางด้านวิทยาศาสตร์มาประยุกต์ใช้เพื่อสร้างหรือจัดการสารสนเทศอย่างเป็นระบบและรวดเร็ว โดยอาศัยเทคโนโลยีทางด้านคอมพิวเตอร์ เทคโนโลยีสารสนเทศและการสื่อสาร รวมถึงเทคโนโลยีที่เกี่ยวข้องกับข่าวสารข้อมูลและการสื่อสาร นับตั้งแต่การสร้าง การนำมาวิเคราะห์ การประมวลผล และการรายงานผลต่างๆ

องค์การบริหารส่วนตำบลบ้านกอก จึงใช้เทคโนโลยีสารสนเทศและการสื่อสารโดยที่ประชาชนและหน่วยงานในเขตองค์การบริหารส่วนตำบลบ้านกอก มีโอกาสเข้าถึงและใช้ประโยชน์จากเทคโนโลยีสารสนเทศและการสื่อสาร สามารถรับรู้ข่าวสารและความเคลื่อนไหวขององค์การบริหารส่วนตำบลบ้านกอก ทั้งด้านการจัดทำเว็บไซต์และการสื่อสารด้วยโทรศัพท์เคลื่อนที่ โดยได้รับการบริการอย่างทั่วถึง มีคุณภาพและประสิทธิภาพนำไปสู่การพัฒนาคุณภาพชีวิตอย่างยั่งยืนเป็นสังคมแห่งภูมิปัญญาและการเรียนรู้

แผนแม่บทเทคโนโลยีสารสนเทศขององค์การบริหารส่วนตำบลบ้านกอกฉบับนี้ จัดทำขึ้นเพื่อใช้เป็นแนวทางในการพัฒนาเทคโนโลยีสารสนเทศและการสื่อสารขององค์กร ให้มีความสอดคล้องกับ แผนแม่บทสารสนเทศของกรมส่งเสริมการปกครองท้องถิ่น เพื่อวางแผนการพัฒนาด้านเทคโนโลยีสารสนเทศมาใช้ในการเพิ่มประสิทธิภาพในการปฏิบัติในองค์การบริหารส่วนตำบลบ้านกอกต่อไป และหวังเป็นอย่างยิ่งว่าแผนแม่บทระบบเทคโนโลยีสารสนเทศขององค์การบริหารส่วนตำบลบ้านกอกนี้ จะได้นำไปใช้ประโยชน์ใน การพัฒนาองค์กรและบุคลากรให้มีความก้าวหน้า ตลอดจนมีคุณภาพและเป็นที่ยอมรับของประชาชน สามารถสร้างผลงานที่ดีมีมาตรฐานให้แก่องค์การบริหารส่วนตำบลบ้านกอก ได้อย่างมีประสิทธิภาพต่อไป

องค์การบริหารส่วนตำบลบ้านกอก

# สารบัญ

	หน้า
บทที่ 1 บททั่วไป	1
บทที่ 2 สภาพทั่วไปและข้อมูลพื้นฐานขององค์การบริหารส่วนตำบลบ้านกอก	7
บทที่ 3 ยุทธศาสตร์การพัฒนาและแผนกลยุทธ์สารสนเทศและเทคโนโลยี	29
บทที่ 4 การบริหารจัดการและการติดตามประเมินผลแผนแม่บท ICT	43
บทที่ 5 ตัวชี้วัด	46
ภาคผนวก	
คำสั่งแต่งตั้งคณะกรรมการจัดทำแผนแม่บทเทคโนโลยีสารสนเทศ	
ประกาศใช้แผนแม่บทเทคโนโลยีสารสนเทศ	

# บทที่ 1

## บททั่วไป

### ความเป็นมาในการจัดทำแผนแม่บท

แผนแม่บทเทคโนโลยีสารสนเทศและการสื่อสารขององค์การบริหารส่วนตำบลบ้านกอกฉบับนี้ จัดทำขึ้นเพื่อแสดงให้เห็นถึงหลักการ วิสัยทัศน์ พันธกิจ ยุทธศาสตร์และแผนงานในการนำเทคโนโลยีสารสนเทศและการสื่อสารเข้ามาปรับใช้ในการดำเนินงานต่างๆ ขององค์การบริหารส่วนตำบลบ้านกอกเพื่อสนับสนุนแนวทางการดำเนินงาน เพิ่มศักยภาพประสิทธิภาพและประสิทธิผลการบริหารงานของส่วนราชการ ภายใต้การดำเนินงานขององค์การบริหารส่วนตำบลบ้านกอก ทั้งนี้เพื่อประโยชน์สูงสุดของกลุ่มเป้าหมายขององค์การบริหารส่วนตำบลบ้านกอก

### ยุทธศาสตร์เทคโนโลยีสารสนเทศองค์กรปกครองส่วนท้องถิ่น

#### วิสัยทัศน์ เป้าหมาย ยุทธศาสตร์การพัฒนา ICT องค์กรปกครองส่วนท้องถิ่น

ในส่วนนี้เป็นการนำเสนอวิสัยทัศน์ เป้าประสงค์ ยุทธศาสตร์ และแผนงานที่เกี่ยวข้องในแต่ละยุทธศาสตร์ ซึ่งเป็นผลจากการวิเคราะห์สถานการณ์และสภาวะแวดล้อมทั้งภายในและภายนอกที่เกี่ยวข้องรวมทั้งการระดมความคิดเห็นจากผู้บริหารองค์กรปกครองส่วนท้องถิ่น โดยมีรายละเอียดดังนี้

#### วิสัยทัศน์ด้านเทคโนโลยีสารสนเทศ

“พัฒนาคน พัฒนาระบบเทคโนโลยีสารสนเทศ ประยุกต์ให้บริการผ่านระบบเทคโนโลยี ก้าวสู่สังคมแห่งการเรียนรู้ด้านเทคโนโลยีสารสนเทศและการสื่อสาร”

#### พันธกิจ

“องค์การบริหารส่วนตำบลบ้านกอก จะนำเอาเทคโนโลยีสารสนเทศที่ทันสมัยและเหมาะสม มาใช้ในการพัฒนาศักยภาพของบุคลากร เพื่อวิจัยการบริหารจัดการการบริการทางวิชาการ”

#### พันธกิจด้านเทคโนโลยีสารสนเทศ

พันธกิจขององค์กรปกครองส่วนท้องถิ่น ในการพัฒนาเทคโนโลยีสารสนเทศและการสื่อสาร ในช่วง 5 ปี เพื่อให้เกิดผลตามวิสัยทัศน์ที่กำหนดไว้เป็นดังนี้

- 1) พัฒนาโครงสร้างพื้นฐานด้านเทคโนโลยีสารสนเทศและการสื่อสารของท้องถิ่น ให้มีประสิทธิภาพเหมาะสมตามสภาพของท้องถิ่น
- 2) พัฒนาการบริหารงาน การจัดการและการบริหารประชาชน โดยการนำเทคโนโลยีสารสนเทศและการสื่อสารเข้ามาทดแทนหรือปรับปรุงระบบงานปัจจุบันให้มีประสิทธิภาพมากขึ้น

- 3) พัฒนาและนำเทคโนโลยีสารสนเทศและการสื่อสารมาใช้ในการเสริมสร้างความรู้เกิดการเรียนรู้ตลอดชีวิตของชุมชนในท้องถิ่น
- 4) พัฒนาและนำเทคโนโลยีสารสนเทศและการสื่อสารมาใช้ในการส่งเสริมให้เกิดเศรษฐกิจแห่งภูมิปัญญาท้องถิ่น
- 5) พัฒนาและนำเทคโนโลยีสารสนเทศและการสื่อสารมาใช้เพื่อยกระดับคุณภาพชีวิตของชุมชนภายใต้วัฒนธรรมอันดีของท้องถิ่น
- 6) พัฒนาบุคลากรในองค์กรปกครองส่วนท้องถิ่นและประชาชนในทุกระดับให้สามารถใช้ประโยชน์เทคโนโลยีสารสนเทศและการสื่อสารได้อย่างมีประสิทธิภาพ

### ยุทธศาสตร์

เพื่อให้บรรลุซึ่งเป้าหมายของการพัฒนาเทคโนโลยีสารสนเทศและการสื่อสาร ภายใต้สภาพแวดล้อมที่มีทั้งจุดแข็ง จุดอ่อน โอกาส และภัยคุกคาม แผนแม่บทฯ ฉบับนี้ได้กำหนดยุทธศาสตร์หลักในการพัฒนาไว้ 5 ด้าน เพื่อให้องค์กรปกครองส่วนท้องถิ่นแต่ละแห่งดำเนินการในช่วง 5 ปี เพื่อนำ ICT มาใช้ประโยชน์ในการบริหารจัดการ การบริการประชาชน การยกระดับคุณภาพชีวิตของประชาชน และเพื่อเป็นแหล่งเสริมสร้างความรู้ของท้องถิ่น

#### ยุทธศาสตร์ทั้ง 5 ด้านได้แก่

- พัฒนาโครงสร้างพื้นฐานด้านเทคโนโลยีสารสนเทศและการสื่อสารของท้องถิ่น (Tong Tin Net)
- พัฒนา ICT เพื่อการบริหารจัดการภายในองค์กร และพัฒนา ICT การให้บริการกับประชาชน (e-Local Admin)
- พัฒนา ICT เพื่อยกระดับคุณภาพชีวิตของชุมชนในท้องถิ่น
- พัฒนา ICT เพื่อส่งเสริมเศรษฐกิจท้องถิ่น
- พัฒนาทรัพยากรบุคคลเพื่อการทงานภายใต้วัฒนธรรมอิเล็กทรอนิกส์ (e-Culture)

**ยุทธศาสตร์ที่ 1 :** พัฒนาโครงสร้างพื้นฐานด้านเทคโนโลยีสารสนเทศและการสื่อสารของท้องถิ่น (Tong Tin Net)

“พัฒนาและปรับปรุงโครงสร้างพื้นฐานระบบคอมพิวเตอร์ ระบบเครือข่าย และระบบสื่อสารข้อมูลให้มีประสิทธิภาพและสอดคล้องท้องถิ่นเหมาะสมกับการใช้งาน สนับสนุนการทำงานร่วมกันของหน่วยงานภายใน และสามารถต่อเชื่อมกับหน่วยงานภายนอก เพื่อก่อให้เกิดประโยชน์สูงสุดในการบริหารงานและการบริการประชาชน”

### เป้าหมาย

1. มีระบบคอมพิวเตอร์ที่เหมาะสมต่อการใช้งานตามสภาพความพร้อมของท้องถิ่น
2. มีระบบเครือข่ายเชื่อมโยงหน่วยงานภายในของท้องถิ่นที่มีประสิทธิภาพ นำเชื่อถือมีเสถียรภาพการทำงานและมีความมั่นคงในเรื่องข้อมูลข่าวสาร
3. มีระบบเครือข่ายสื่อสารข้อมูลท้องถิ่นกับท้องถิ่นอื่น กรมส่งเสริมการปกครองท้องถิ่น และหน่วยงานภายนอกอื่นๆ

### แผนงานและกิจกรรม

1. พัฒนาระบบคอมพิวเตอร์ที่เหมาะสมตามสภาพของท้องถิ่น
2. พัฒนาระบบเครือข่ายเพื่อเชื่อมโยงหน่วยงานภายในของท้องถิ่น
3. พัฒนาระบบเครือข่ายและการสื่อสารข้อมูลเพื่อเชื่อมโยงท้องถิ่นกับหน่วยงานภายนอก
4. พัฒนาระบบเครือข่ายและการสื่อสารข้อมูลให้ครอบคลุมทั่วถึงในท้องถิ่น เพื่อประชาชนในท้องถิ่นสามารถรับบริการ สามารถเข้าถึงแหล่งข้อมูล ข่าวสาร ความรู้ได้อย่างทั่วถึง

**ยุทธศาสตร์ที่ 2 : พัฒนา ICT เพื่อการบริหารจัดการภายในองค์กร และพัฒนา ICT การให้บริการกับประชาชน (e-Local Admin)**

“พัฒนาการบริหาร การจัดการ โดยการนำ ICT เข้ามาทดแทนหรือปรับปรุงระบบงานปัจจุบัน ให้มีประสิทธิภาพมากขึ้น ให้เกิดบูรณาการและเอกภาพในระบบข้อมูล การวางแผนการประสานงาน การจัดสรรงบประมาณ ลดความซ้ำซ้อนในการปฏิบัติงาน รวมทั้งนำ ICT มาใช้ในการให้บริการแก่ประชาชนให้ดีขึ้น ซึ่งจะสร้างคุณค่าให้แก่ประชาชนและผู้ประกอบการ ในด้านความสะดวกรวดเร็วในการใช้บริการ รวมถึงความโปร่งใส ตรวจสอบได้ อันจะสนับสนุน บรรยากาศที่เอื้อต่อการพัฒนาเศรษฐกิจของท้องถิ่น”

### เป้าหมาย

1. ทุกหน่วยงานภายในแต่ละองค์กรปกครองส่วนท้องถิ่นสามารถเชื่อมโยงแลกเปลี่ยนใช้สารสนเทศร่วมกันผ่านระบบอิเล็กทรอนิกส์ได้
2. มีระบบสารสนเทศพื้นฐานสำหรับการบริหารงานได้แก่ ระบบสารสนเทศ และระบบจัดเก็บเอกสารอิเล็กทรอนิกส์ บริหารงานบุคคล พัสดุ งบประมาณ การเงิน บัญชี
3. องค์กรปกครองส่วนท้องถิ่น สามารถให้บริการพื้นฐานแก่ประชาชนผ่านระบบอิเล็กทรอนิกส์ในรูปแบบ One Stop Service รวมทั้งสามารถให้บริการที่เกี่ยวกับการชำระค่าธรรมเนียมผ่านสื่ออิเล็กทรอนิกส์
4. มีการแลกเปลี่ยนข้อมูลระหว่างองค์กรปกครองส่วนท้องถิ่นกับส่งเสริมการปกครองส่วนท้องถิ่นและหน่วยงานของรัฐอื่นๆ ที่เกี่ยวข้อง เพื่อรองรับการให้บริการประชาชน

### **แผนงานและกิจกรรม**

1. พัฒนาฐานข้อมูลของท้องถิ่นโดยกำหนดมาตรฐานที่เกี่ยวข้องกับข้อมูลและการสื่อสาร เพื่อให้ทุกหน่วยงานใช้ข้อมูลร่วมกันและแลกเปลี่ยนข้อมูลกันได้อย่างมีเอกภาพ
2. พัฒนาระบบบริหารงานท้องถิ่นอิเล็กทรอนิกส์ (e-Local Admin) ซึ่งได้แก่ระบบสารสนเทศและระบบการเชื่อมโยงข้อมูลภายในเมือง เพื่อสนับสนุนการตัดสินใจของผู้บริหาร (MIS) การบริหารงานของหน่วยงาน (back office) และการบริการประชาชน (front office)
3. พัฒนาระบบข้อมูลภูมิสารสนเทศ (Geographic Information System: GIS) ของท้องถิ่นที่ทันสมัยและนำมาใช้งานกำหนดยุทธศาสตร์ในการพัฒนาเศรษฐกิจและสังคมรวมถึงการบริหารจัดการทรัพยากร การป้องกันภัยพิบัติต่างๆ แบบบูรณาการ
4. พัฒนาศูนย์รวมข้อมูลข่าวสารและบริการของท้องถิ่น เพื่อให้ประชาชนสามารถเข้าถึงข้อมูลและบริการได้อย่างสะดวก รวดเร็ว
5. จัดตั้งผู้ดูแลหรือหน่วยงานรับผิดชอบในการวางแผน ส่งเสริม พัฒนาบำรุงรักษาและหาข้อมูลและปรับปรุงข้อมูล ดาเนินการด้านเทคโนโลยีสารสนเทศให้สอดคล้องกับแผนแม่บท ICT

### **ยุทธศาสตร์ที่ 3 : พัฒนา ICT เพื่อยกระดับคุณภาพชีวิตของชุมชนในท้องถิ่น**

“ส่งเสริมให้ประชาชนใช้ประโยชน์จากสารสนเทศที่เหมาะสม เพื่อให้ประชาชนในท้องถิ่นทราบและสามารถเข้าถึงข้อมูลและบริการการศึกษา สาธารณสุข การบริการด้านรักษาความปลอดภัย การคมนาคมและสันตนาการ อย่างทั่วถึง รวดเร็วและทันการ”

### **เป้าหมาย**

1. มีการนำ ICT มาใช้ประโยชน์ในการพัฒนาด้านสังคม เช่น สาธารณสุข การศึกษาเรียนรู้ของประชาชน
2. ครูและนักเรียนในท้องถิ่นสามารถเข้าถึงและใช้ ICT เพื่อเป็นประโยชน์ในการศึกษา ค้นคว้าหาความรู้
3. มีศูนย์บริการสารสนเทศชุมชนครบทุกชุมชน
4. มีการส่งเสริมการเรียนรู้ตลอดชีวิตแก่ประชาชนในท้องถิ่น
5. มีบริการ เผยแพร่ข้อมูลและรับเรื่องราวร้องทุกข์ ผ่านระบบ Internet แก่ประชาชนในท้องถิ่นในบริเวณสาธารณะ หน่วยงาน ห้องสมุด และศูนย์การค้า

### **แผนงานและกิจกรรม**

1. อบรมบุคลากรทางการศึกษาให้สามารถใช้สื่อการสอนอิเล็กทรอนิกส์ได้อย่างมีประสิทธิภาพ
2. พัฒนา Internet ชุมชน
3. พัฒนาระบบการให้บริการข้อมูล และรับเรื่องราวร้องทุกข์
4. พัฒนาศูนย์ความรู้ท้องถิ่น
5. พัฒนาระบบ e-Learning
6. จัดทำระบบเพื่อการเผยแพร่ข้อมูล

#### ยุทธศาสตร์ที่ 4 : พัฒนา ICT เพื่อส่งเสริมเศรษฐกิจท้องถิ่น

“ เพิ่มศักยภาพด้านเศรษฐกิจโดยการใช้ ICT ในการดำเนินงานด้านต่างๆ ”

##### เป้าหมาย

1. มี Web Directory สำหรับผู้ผลิตสินค้าและผู้ให้บริการในท้องถิ่น
2. มีการจัดอบรมการใช้ ICT แก่ผู้ผลิตสินค้าและผู้ให้บริการในท้องถิ่นอย่างต่อเนื่อง
3. ข้อมูลการแก้ไขปัญหาความยากจน

##### แผนงานและกิจกรรม

1. พัฒนาจัดทำ Local Business Web Directory
2. ส่งเสริม สนับสนุนให้มีการจัดอบรม ICT สำหรับผู้ประกอบการ ผู้ผลิตสินค้า รวมทั้งเกษตรกรในท้องถิ่น

#### ยุทธศาสตร์ที่ 5 : พัฒนาทรัพยากรบุคคลเพื่อการทงานภายใต้วัฒนธรรมอิเล็กทรอนิกส์ (e-Culture)

“พัฒนาความรู้ให้กับบุคลากรของท้องถิ่น ทั้งในระดับผู้บริหาร ผู้ปฏิบัติงาน เจ้าหน้าที่ผู้ดูแลด้านเทคโนโลยีสารสนเทศ รวมทั้งประชาชนในท้องถิ่น ให้มีความรู้ความเข้าใจ สามารถใช้ประโยชน์จากเทคโนโลยีสารสนเทศได้อย่างมีประสิทธิภาพ คุ่มค่า”

##### เป้าหมาย

1. ฝึกอบรมบุคลากรของท้องถิ่นให้มีความรู้ความสามารถในการใช้งานเทคโนโลยีสารสนเทศที่เหมาะสมเพื่อตอบสนองภารกิจของตน
2. กำหนดแนวทางการฝึกอบรมให้มีความเหมาะสมกับบุคลากรในแต่ละระดับ และสายงานโดยพิจารณาจากหน้าที่ความรับผิดชอบของแต่ละบุคลากร เช่น บุคลากรระดับผู้บริหาร บุคลากรสายปฏิบัติการ เป็นต้น
3. การส่งเสริมให้ประชาชนมีความรู้ความเข้าใจในการใช้บริการระบบสารสนเทศที่เป็นของท้องถิ่น

##### แผนงานและกิจกรรม

1. ฝึกอบรมบุคลากรด้านการบริหารและจัดการเทคโนโลยีสารสนเทศ
2. โครงการฝึกอบรมทักษะพื้นฐานในการใช้ เทคโนโลยีสารสนเทศ
3. โครงการฝึกอบรมทักษะการใช้เทคโนโลยีสารสนเทศเฉพาะทาง
4. โครงการฝึกอบรมความรู้ด้านเทคโนโลยีสารสนเทศเพื่อการสนับสนุนการปฏิบัติงาน
5. พัฒนาบุคลากรของท้องถิ่นให้มีความรู้ด้าน ICT อย่างเหมาะสมและต่อเนื่องสอดคล้องกับการเปลี่ยนแปลงด้านเทคโนโลยีสารสนเทศที่มีอยู่ตลอดเวลา



### เป้าหมายหลัก

- 1) มีโครงสร้างพื้นฐานด้านเทคโนโลยีสารสนเทศที่มีประสิทธิภาพได้มาตรฐานและเหมาะสมกับการใช้งานอย่างเพียงพอและทั่วถึงรวมทั้งมีความมั่นคงปลอดภัยของระบบเครือข่ายและระบบสารสนเทศ
- 2) มีการพัฒนาศักยภาพของบุคลากรด้านเทคโนโลยีสารสนเทศและการสื่อสารอย่างเป็นระบบและต่อเนื่องเพื่อนำองค์ความรู้ที่ได้มาใช้ในการพัฒนาคณะไปสู่สังคมแห่งภูมิปัญญาและการเรียนรู้
- 3) ปรับปรุงระบบคอมพิวเตอร์ ระบบปฏิบัติการ การบริหารและการดูแลรักษาให้มีประสิทธิภาพ
- 4) พัฒนาระบบการสื่อสารและการเผยแพร่ข้อมูลข่าวสารผ่านทางระบบอินเทอร์เน็ต

\*\*\*\*\*

## บทที่ 2

### สภาพทั่วไปและข้อมูลพื้นฐานขององค์การบริหารส่วนตำบลบ้านกอก

#### ด้านกายภาพ

##### 1) ที่ตั้งของของตำบล

องค์การบริหารส่วนตำบลบ้านกอก ได้มีการจัดตั้งขึ้นตามประกาศกระทรวงมหาดไทย เรื่อง จัดตั้งองค์การบริหารส่วนตำบล เมื่อวันที่ 19 มกราคม พ.ศ.2539 รัฐมนตรีว่าการกระทรวงมหาดไทยจึงให้สภาตำบลบ้านกอกจัดตั้งเป็นองค์การบริหารส่วนตำบลบ้านกอก ให้องค์การบริหารส่วนตำบลมีเขตตามเขตตำบลตามกฎหมายว่าด้วยลักษณะปกครองท้องที่ยกเว้นส่วนที่อยู่ในเขตเทศบาลและสุขาภิบาลที่มีอยู่ในตำบลนั้น และประกาศในราชกิจจานุเบกษา หน้า 34 เล่ม 113 ตอนที่ 9 ง เมื่อวันที่ 30 มกราคม 2539 ลำดับที่ 291

องค์การบริหารส่วนตำบลบ้านกอก ตั้งอยู่ในพื้นที่ตำบลบ้านกอก โดยมีพื้นที่บางส่วนเป็นของเทศบาลตำบลจตุรัส ตำบลบ้านกอก อำเภอจตุรัส จังหวัดชัยภูมิ (หมู่ที่ 1 บางส่วน , หมู่ที่ 2 บางส่วน, หมู่ที่ 12 บางส่วน) และพื้นที่บางส่วนเป็นขององค์การบริหารส่วนตำบลบ้านกอก ตำบลบ้านกอก อำเภอจตุรัส จังหวัดชัยภูมิ (หมู่ที่ 1 บางส่วน , หมู่ที่ 2 บางส่วน, หมู่ที่ 12 บางส่วน)

อาณาเขตพื้นที่ตำบลบ้านกอก ตามประกาศกระทรวงมหาดไทย เรื่อง การกำหนดเขตตำบลในท้องที่อำเภอจตุรัส จังหวัดชัยภูมิ เมื่อวันที่ 11 มีนาคม 2541 ให้มีอาณาเขต ดังนี้

ทิศเหนือ ติดต่อบ้านหนองบัวบาน อำเภอจตุรัส จังหวัดชัยภูมิ โดยมีแนวเขตเริ่มต้นจากลำห้วยเสียว บริเวณพิกัด R T 015286 ไปทางทิศตะวันออกเฉียงเหนือตามแนวทางเกวียน เชื่อมกับสันพั้งผาเก็ง บริเวณพิกัด R T 022297 ไปตามแนวสันพั้งผ่านโสกเสาเรือน จดลำห้วยนาง (ห้วยมะค่า) บริเวณพิกัด R T 024314 ไปทางทิศตะวันออกถึงเนินละหานข้าว ไปตามสันเนิน สิ้นสุดแนวเขตที่ลำคั่นฉู บริเวณ พิกัด R T 114318 รวมระยะทางด้านทิศเหนือประมาณ 13 กิโลเมตร

ทิศตะวันออก ติดต่อบ้านหนองบัวใหญ่ อำเภอจตุรัส และตำบลรังงาม กิ่งอำเภอเนินสง่า จังหวัดชัยภูมิ โดยมีแนวเขตเริ่มต้นจากลำคั่นฉู บริเวณพิกัด R T 114318 ไปทางทิศตะวันตกเฉียงใต้ตามกึ่งกลาง ลำคั่นฉู ผ่านด้านทิศใต้ของเนินละหานข้าวผ่านโนนवानไฟ ถึงสะพานติดกับวัดบ้านมะเกลือ บริเวณพิกัด R T 063276 ไปตามถนนสายจตุรัส – หนองบัวระเหว ถึงสะพานข้ามลำคั่นฉู บริเวณพิกัด R T 065267 ไปทาง ทิศตะวันออกตามแนวลำคั่นฉู ผ่านกึ่งกลางสะพานธรรมบุญ บนถนนสายจตุรัส – หนองบัวระเหว บริเวณพิกัด R T 066256 ตัดผ่านทุ่งนาระหว่างบ้านหนองบัวใหญ่กับบ้านกอก และตัดผ่านถนนสายชัยภูมิ – สีคิ้ว (ทางหลวงแผ่นดิน หมายเลข 201) ระหว่างหลักกิโลเมตรที่ 82 – 84 บริเวณ พิกัด R T 065232 เชื่อมกับถนนสาธารณะข้างโรงพยาบาลจตุรัส ไปตามลำห้วย ถึงโคกหนองแจง บริเวณ พิกัด R T 102173 ไปตามแนวสันโคกตัดผ่านทุ่งนา ผ่านริมสระสี่เหลี่ยมน้อยด้านทิศตะวันออก เชื่อมกับถนนเข้าบ้านสระสี่เหลี่ยม สิ้นสุดแนวเขตที่เส้นแบ่งเขตจังหวัดชัยภูมิกับจังหวัดนครราชสีมา บริเวณ พิกัด R T 151107 รวมระยะทางด้านทิศตะวันออก ประมาณ 32 กิโลเมตร

ทิศใต้ ติดต่อบ้านท้าวพั้ง กิ่งอำเภอพระทองคำ จังหวัดนครราชสีมา โดยมีแนวเขตเริ่มต้นจากถนนเข้าบ้านสระสี่เหลี่ยม บริเวณ พิกัด R T 151107 ไปทางทิศตะวันตกเฉียงใต้ ตามแนวเส้นแบ่งเขตจังหวัดชัยภูมิ กับจังหวัดนครราชสีมา ถึงทางสาธารณะเข้าบ้านทุ่งสว่าง – บ้านเตี้ยเตี้ย บริเวณ พิกัด R T 123064 ไปทางทิศเหนือตามกึ่งกลางทางเกวียน สิ้นสุดแนวเขตที่เนินบ้านทุ่งสว่าง (คุ่มหนองแดง) บริเวณ พิกัด R T 098101 รวมระยะทางด้านทิศใต้ ประมาณ 10 กิโลเมตร

ทิศตะวันตก ติดต่อบ้านหนองบัวโคก ตำบลลูกน้ำใส และตำบลหนองบัวบาน อำเภอจัตุรัส จังหวัดชัยภูมิ โดยมีแนวเขตเริ่มต้นจาก เนินบ้านทุ่งสว่าง (คุ่มหนองแดง) บริเวณ พิกัด RT 098101 ไปทางทิศเหนือเชื่อมกับสันโคกหนองโนใจ บริเวณ พิกัด RT 097133 ไปตามแนวสันโคกเชื่อมกับคลองหลุบจิว ไปตามกึ่งกลาง คลองหลุบจิว เชื่อมกับโคกขำบักจ่อย บริเวณ พิกัด RT 065176 ไปตามแนวสันโคกเชื่อมกับถนนเข้าอ่างเก็บน้ำห้วยทองกลาง บริเวณหลักกิโลเมตรที่ 3 ใช้กึ่งกลางถนนเป็นแนวแบ่งเขต บริเวณ พิกัด RT 055216 ไปทาง ทิศตะวันตกตามทางรถไฟ ถึงลำคันฉู บริเวณ พิกัด RT 043216 ไปทางทิศเหนือตัดผ่านสะพานบนถนนสายจัตุรัส – บำเหน็จณรงค์ ระหว่างหลักกิโลเมตรที่ 1 - 2 บริเวณ พิกัด RT 038227 ไปตามกึ่งกลางลำคันฉู เชื่อมกับลำห้วยเสียว บริเวณพิกัด RT 044253 ไปทางทิศตะวันตกเฉียงเหนือ สิ้นสุดแนวเขตที่ลำห้วยเสียว บริเวณพิกัด RT 015286 รวมระยะทางด้านทิศตะวันตก ประมาณ 23 กิโลเมตร

ตำบลบ้านกอก มีพื้นที่ประมาณ 98 ตารางกิโลเมตร โดยแบ่งพื้นที่ความรับผิดชอบ ดังนี้

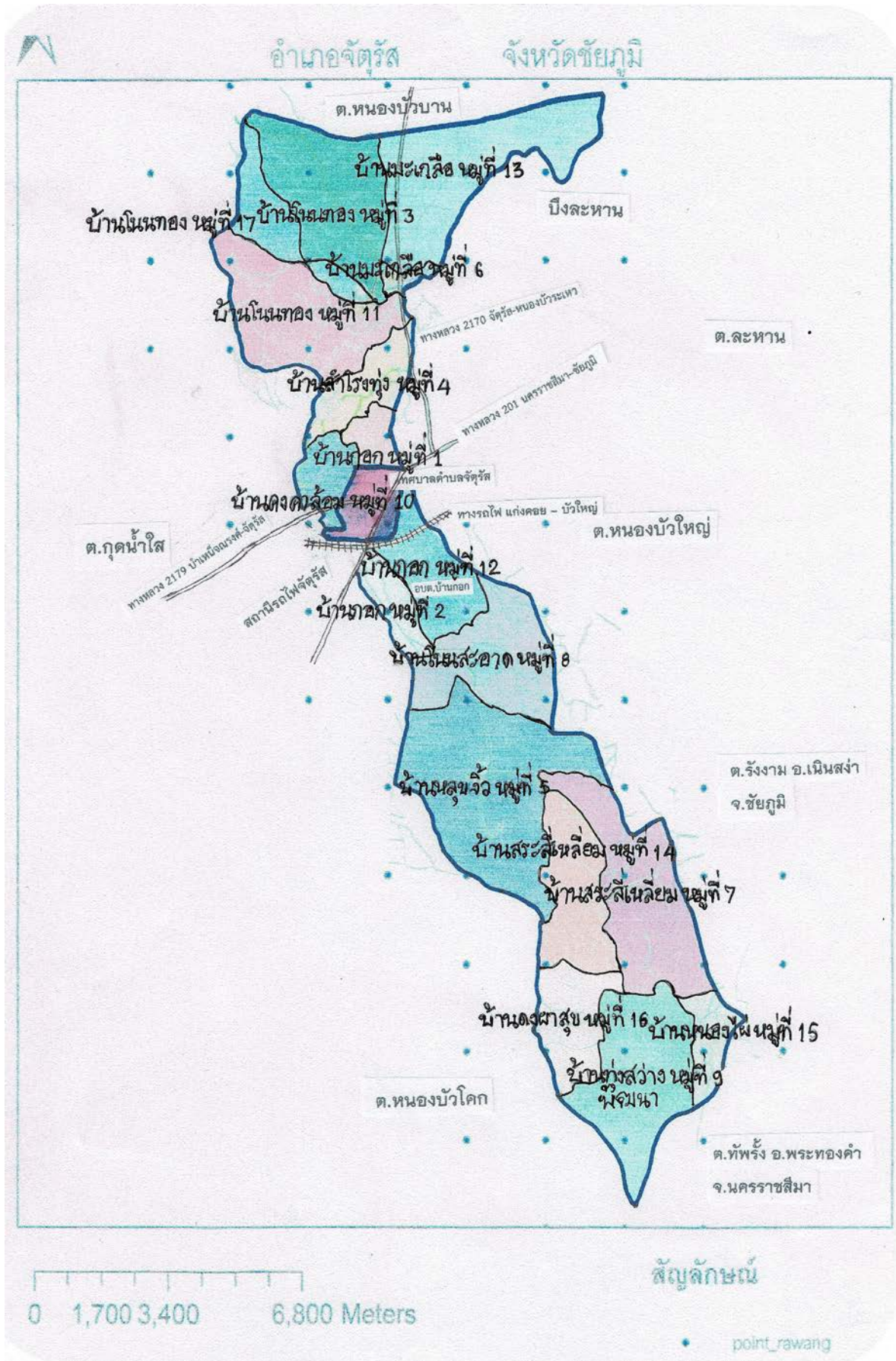
(1) องค์การบริหารส่วนตำบลบ้านกอก มีพื้นที่ในเขตตำบลบ้านกอก ประมาณ 58,810 ไร่ หรือ 94.423 ตารางกิโลเมตร โดยมีอาณาเขตติดต่อ ดังนี้

ทิศเหนือ	ติดกับ	ตำบลหนองบัวบาน อำเภอจัตุรัส จังหวัดชัยภูมิ
ทิศใต้	ติดกับ	ตำบลหนองบัวโคก อำเภอจัตุรัส จังหวัดชัยภูมิ และ ตำบลพัทลุง อำเภอพระทองคำ จังหวัดนครราชสีมา
ทิศตะวันออก	ติดกับ	ตำบลละหาน ตำบลหนองบัวใหญ่ อำเภอจัตุรัส จังหวัดชัยภูมิ และตำบลรังงาม อำเภอเนินสง่า จังหวัดชัยภูมิ
ทิศตะวันตก	ติดกับ	ตำบลหนองบัวบาน ตำบลลูกน้ำใส และตำบลหนองบัวโคก อำเภอจัตุรัส จังหวัดชัยภูมิ

(2) เทศบาลตำบลจัตุรัส มีพื้นที่ในเขตตำบลบ้านกอก ประมาณ 3.577 ตารางกิโลเมตร

ที่ทำการองค์การบริหารส่วนตำบลบ้านกอก ตั้งอยู่สำนักงาน เลขที่ 13 หมู่ที่ 12 ตำบลบ้านกอก อำเภอจัตุรัส จังหวัดชัยภูมิ และตั้งอยู่ทางทิศใต้ของจังหวัดชัยภูมิ ระยะทางห่างจากศาลากลางจังหวัดชัยภูมิ ระยะทางประมาณ 43.40 กิโลเมตร

องค์การบริหารส่วนตำบลบ้านกอก ได้จัดตั้งองค์การบริหารส่วนตำบล โดยรัฐมนตรีว่าการกระทรวงมหาดไทย ได้ลงนามในประกาศกระทรวงมหาดไทย เรื่อง จัดตั้งองค์การบริหารส่วนตำบล เมื่อวันที่ 19 มกราคม 2539 เพื่อจัดตั้งสภาตำบลที่มีรายได้โดยไม่รวมเงินอุดหนุนในปีงบประมาณ 2536 ถึงปี 2538 เฉลี่ยไม่ต่ำกว่าปีละ 150,000 บาท เป็นองค์การบริหารส่วนตำบล องค์การบริหารส่วนตำบลบ้านกอกได้แบ่งพื้นที่การปกครองออกจากเทศบาลตำบลจัตุรัส ตั้งแต่วันที่ 19 มกราคม 2539 เป็นพื้นที่องค์การบริหารส่วนตำบลบ้านกอก (นอกเขตเทศบาลตำบลจัตุรัส) โดยมีเนื้อที่รับผิดชอบทั้งหมดประมาณ 58,810 ไร่ หรือ 94 ตารางกิโลเมตร แบ่งเขตการปกครอง จำนวน 17 หมู่บ้าน องค์การบริหารส่วนตำบลบ้านกอก ตั้งอยู่ทางทิศใต้ของจังหวัดชัยภูมิ ห่างจากศาลากลางจังหวัด 38 กิโลเมตร



## 2) ลักษณะภูมิประเทศ

พื้นที่องค์การบริหารส่วนตำบลบ้านกอก เป็นพื้นที่สูงโดยทางด้านทิศเหนือสูงกว่าระดับน้ำทะเล 230 เมตร ด้านทิศใต้สูงกว่าระดับน้ำทะเล 260 เมตร พื้นที่ทั้งสองด้านมีลักษณะ ลาดเอียงลงมาตอนกลางของตำบลบ้านกอก สภาพดินเป็นดินเหนียวปนทรายและมีพื้นที่เป็นดินเค็มบางส่วน โดยหน้าดินถูกชะล้าง ทำการเกษตรไม่ได้ผลเท่าที่ควรและในพื้นที่องค์การบริหารส่วนตำบลบ้านกอก มีสภาพภูมิอากาศที่แห้งแล้ง มีปริมาณน้ำฝนน้อยในแต่ละปี

## 3) ลักษณะภูมิอากาศ

1. ลักษณะภูมิอากาศของจังหวัดชัยภูมิ ขึ้นอยู่กับอิทธิพลของมรสุมที่พัดประจำฤดูกาล 2 ชนิด คือ มรสุมตะวันออกเฉียงเหนือ ซึ่งพัดพามวลอากาศเย็นและแห้งจากประเทศจีนเข้าปกคลุมประเทศไทย ตั้งแต่ประมาณกลางเดือนตุลาคม ถึงประมาณเดือนกุมภาพันธ์ ซึ่งอยู่ในช่วงฤดูหนาวของประเทศไทย ทำให้จังหวัดชัยภูมิ มีอากาศหนาวเย็นและแห้งทั่วไป และมรสุมตะวันตกเฉียงใต้ที่พัดพามวลอากาศชื้นจากทะเลและมหาสมุทรเข้าปกคลุมประเทศไทยในช่วงฤดูฝน (ประมาณกลางเดือนพฤษภาคมถึงประมาณกลางเดือนตุลาคม) ทำให้มีฝนตกชุกทั่วไป

2. ลักษณะภูมิอากาศของตำบลบ้านกอก มีลักษณะอากาศร้อนชื้น อยู่ในภูมิอากาศแบบมรสุมเขตร้อน มีฤดู 3 ฤดู โดยระยะเวลาในแต่ละฤดูอาจคลาดเคลื่อนไปตามสภาพดินฟ้าอากาศของแต่ละปี มีอากาศหนาวจัดในฤดูหนาว ร้อนจัดในฤดูร้อน และช่วงฝนสลับกับช่วงแห้งแล้งแตกต่างกันอย่างชัดเจน ตามห้วงเวลา ตามฤดูกาล ดังนี้

ฤดูหนาว	ประมาณเดือน ตุลาคม – กุมภาพันธ์
ฤดูร้อน	ประมาณเดือน กุมภาพันธ์ – พฤษภาคม
ฤดูฝน	ประมาณเดือน พฤษภาคม – ตุลาคม

3. อุณหภูมิ เนื่องจากจังหวัดชัยภูมิพื้นที่ส่วนใหญ่เป็นป่าเขา อากาศค่อนข้างร้อนอบอ้าวในช่วงฤดูร้อน และจะมีอากาศค่อนข้างหนาวเย็นในช่วงฤดูหนาว อุณหภูมิเฉลี่ยตลอดทั้งปี 27.0 องศาเซลเซียส อุณหภูมิต่ำสุดเฉลี่ย 22.5 องศาเซลเซียส และอุณหภูมิสูงสุดเฉลี่ย 32.6 องศาเซลเซียส เดือนเมษายน เป็นเดือนที่มีอากาศร้อนอบอ้าวมากที่สุดในรอบปี ซึ่งเคยวัดอุณหภูมิสูงสุดได้ 42.6 องศาเซลเซียส เมื่อวันที่ 14 เมษายน 2526 และวันที่ 11 และ 18 เมษายน 2559 ส่วนในช่วงฤดูหนาวจะมีอากาศหนาวที่สุดในเดือนมกราคม วัดอุณหภูมิต่ำที่สุดได้ 6.3 องศาเซลเซียส เมื่อวันที่ 4 มกราคม 2503 4. ปริมาณน้ำฝนสะสม เนื่องจากภาคตะวันออกเฉียงเหนือมีแนวเทือกเขาเพชรบูรณ์และเทือกเขาตงพญาเย็นอยู่ทางทิศตะวันตก เทือกเขาสันกำแพงและเทือกเขาพนมดงรักอยู่ทางทิศใต้ เป็นแนวขวางกันไม่ให้มรสุมตะวันตกเฉียงใต้พัดเข้าปกคลุมได้สะดวก ทำให้บริเวณจังหวัดชัยภูมิ มีฝนน้อย เนื่องจากฝนจะไปตกทางด้านตะวันตกและด้านใต้ของภูเขาเป็นส่วนมาก โดยพื้นที่ทางด้านตะวันตกแนวติดต่อกับจังหวัดลพบุรีและจังหวัดเพชรบูรณ์เป็นบริเวณที่มีฝนตกชุกมาก โดยเฉพาะบริเวณอำเภอภักดีชุมพลมีปริมาณฝนเฉลี่ยทั้งปีมากกว่า 1,500 มิลลิเมตร ส่วนบริเวณอื่น ๆ มีฝนน้อย โดยเฉพาะบริเวณอำเภอเกษตรสมบูรณ์มีปริมาณฝนเฉลี่ยตลอดทั้งปีต่ำกว่า 800 มิลลิเมตร สำหรับปริมาณฝนเฉลี่ย ตลอดทั้งปีของจังหวัดชัยภูมิ 1,118.0 มิลลิเมตร และมีจำนวนวันฝนตกเฉลี่ยทั้งปี 101 วัน เดือนกันยายน เป็นเดือนที่มีฝนตกชุกมากที่สุดในรอบปี ปริมาณฝนมากที่สุดได้ 24 ชั่วโมง เคยวัดได้ 162.5 มิลลิเมตร เมื่อวันที่ 27 มีนาคม 2551

5. ทิศทางลมในแต่ละฤดู สามารถแบ่งได้เป็น 3 ฤดู คือ

- ฤดูหนาว เริ่มต้นประมาณกลางเดือนตุลาคมถึงประมาณกลางเดือนกุมภาพันธ์ ซึ่งเป็นช่วงที่มรสุมตะวันออกเฉียงเหนือพัดปกคลุมประเทศไทยและบริเวณความกดอากาศสูงจากประเทศจีนซึ่งมีคุณสมบัติหนาวเย็น จะแผ่ลงมาปกคลุมประเทศไทย ทำให้อากาศโดยทั่วไปจะหนาวเย็นและแห้ง โดยมีอากาศหนาวจัดในบางวัน สำหรับเดือนที่มีอากาศหนาวมากที่สุดจะอยู่ในช่วงเดือนธันวาคมถึงมกราคม

- ฤดูร้อน เริ่มต้นประมาณกลางเดือนกุมภาพันธ์ถึงกลางเดือนพฤษภาคม ซึ่งเป็นช่วงว่างของฤดูมรสุม ลมที่พัดปกคลุมส่วนใหญ่เป็นลมฝ่ายใต้ และหย่อมความกดอากาศต่ำ เนื่องจากความร้อน ปกคลุมประเทศไทยตอนบน ทำให้ มีอากาศร้อนอบอ้าวโดยทั่วไป โดยเฉพาะเดือนเมษายนจะเป็นเดือนที่มีอากาศร้อนอบอ้าวที่สุดของปี

- ฤดูฝน เริ่มต้นประมาณกลางเดือนพฤษภาคมถึงกลางเดือนตุลาคม เป็นช่วงที่มรสุมตะวันตกเฉียงใต้พัดเอาความชื้นจากทะเลและมหาสมุทรมาปกคลุมประเทศไทย ประกอบกับในช่วงดังกล่าวร่องความกดอากาศต่ำที่พาด อยู่บริเวณภาคใต้ของประเทศไทยจะเลื่อนขึ้นมาพาดผ่านบริเวณภาคเหนือและภาคตะวันออกเฉียงเหนือ ทำให้อากาศเริ่มชุ่มชื้นและมีฝนตกชุกตั้งแต่ประมาณกลางเดือนพฤษภาคมเป็นต้นไป โดยเฉพาะเดือนสิงหาคมเป็นเดือนที่มีฝนตกชุกหนาแน่นมากที่สุดในรอบปี แต่อย่างไรก็ตามนอกจากปัจจัยดังกล่าวที่ให้มีฝนตกชุกแล้วยังขึ้นอยู่กับอิทธิพลของพายุหมุนเขตร้อนที่เคลื่อนตัวเข้าใกล้หรือเข้าสู่ประเทศไทยด้วย

ที่มา : ศูนย์ภูมิอากาศ กองพัฒนาอุตุนิยมวิทยา กรมอุตุนิยมวิทยา (มกราคม 2563)

#### 4) ลักษณะดิน

สภาพดินเป็นดินร่วนปนทราย มีบางพื้นที่เป็นดินเค็ม พื้นที่ส่วนใหญ่ใช้ในการประกอบอาชีพด้านเกษตรกรรม และใช้เป็นที่อยู่อาศัย

#### ด้านการเมือง/การปกครอง

##### 1) เขตการปกครอง

องค์การบริหารส่วนตำบลบ้านกอก มีจำนวน 17 หมู่บ้าน ได้แก่

หมู่ที่ 1	บ้านกอก	หมู่ที่ 10	บ้านคงคาล้อม
หมู่ที่ 2	บ้านกอก	หมู่ที่ 11	บ้านโนนทอง
หมู่ที่ 3	บ้านโนนทอง	หมู่ที่ 12	บ้านกอก
หมู่ที่ 4	บ้านสำโรงทุ่ง	หมู่ที่ 13	บ้านมะเกลือ
หมู่ที่ 5	บ้านหลุบจิว	หมู่ที่ 14	บ้านสระสี่เหลี่ยม
หมู่ที่ 6	บ้านมะเกลือ	หมู่ที่ 15	บ้านหนองไผ่
หมู่ที่ 7	บ้านสระสี่เหลี่ยม	หมู่ที่ 16	บ้านดงผาสุข
หมู่ที่ 8	บ้านโนนสะอาด	หมู่ที่ 17	บ้านโนนทอง
หมู่ที่ 9	บ้านทุ่งสว่างพัฒนา		

พื้นที่บางส่วนของ หมู่ที่ 1 บ้านกอก หมู่ที่ 2 บ้านกอก และ หมู่ที่ 12 บ้านกอก ตำบลบ้านกอก เป็นพื้นที่ของเทศบาลตำบลจตุรัส ตำบลบ้านกอก อำเภอจตุรัส จังหวัดชัยภูมิ

พื้นที่มีทั้งหมด จำนวน 94.423 ตารางกิโลเมตร ห่างจากกรุงเทพฯ ประมาณ 298 กิโลเมตร ห่างจากที่ว่าการอำเภอจัตุรัส ประมาณ 5 กิโลเมตร และห่างจากศาลากลางจังหวัดชัยภูมิ ประมาณ 43.40 กิโลเมตร

## 2) การเลือกตั้ง

แบ่งเขตเลือกตั้ง ออกเป็น 16 เขต ( 17 หมู่บ้าน หมู่ที่ 1 และ หมู่ที่ 12 รวมเป็นเขตเดียวกัน )

### ประชากร

1) ข้อมูลเกี่ยวกับจำนวนประชากร มีประชากรทั้งสิ้น 6,761 คน

แยก เป็น ชาย จำนวน 3,326 คน  
เป็น หญิง จำนวน 3,435 คน

ประชากรมีความหนาแน่นเฉลี่ย 71.60 คน ต่อตารางกิโลเมตร

ตารางที่ 1 แสดงรายชื่อหมู่บ้าน จำนวนครัวเรือนและข้อมูลประชากร ในเขตองค์การบริหารส่วนตำบลบ้านกอก

หมู่ที่	ชื่อหมู่บ้าน	พื้นที่ (ไร่)	จำนวน ครัวเรือน	จำนวนประชากรปี 2564		
				ชาย	หญิง	รวม
1	บ้านกอก	1,387	7	8	9	17
2	บ้านกอก	2,132	70	66	58	124
3	บ้านโนนทอง	3,000	245	282	322	604
4	บ้านสำโรงทุ่ง	2,581	91	126	137	263
5	บ้านหลุบจิว	4,773	276	361	322	683
6	บ้านมะเกลือ	4,640	253	316	330	646
7	บ้านสระสี่เหลี่ยม	4,665	191	245	297	542
8	บ้านโนนสะอาด	3,752	103	152	129	281
9	บ้านทุ่งสว่างพัฒนา	4,575	123	176	175	351
10	บ้านคงคาล้อม	3,448	112	119	124	243
11	บ้านโนนทอง	3,655	285	366	397	763
12	บ้านกอก	2,959	48	56	43	99
13	บ้านมะเกลือ	3,675	277	380	405	785
14	บ้านสระสี่เหลี่ยม	4,765	127	233	242	475
15	บ้านหนองไผ่	3,603	83	130	116	246
16	บ้านดงผาสุข	3,445	73	103	103	206
17	บ้านโนนทอง	1,755	152	207	226	433
	รวม	58,810	2,516	3,326	3,435	6,761

ที่มา : ฝ่ายทะเบียนราษฎรอำเภอจัตุรัส ณ วันที่ 4 มีนาคม 2564

ตารางที่ 2 เปรียบเทียบจำนวนประชากรในเขตองค์การบริหารส่วนตำบลบ้านกอก

หมู่ที่	ชื่อหมู่บ้าน	จำนวนประชากร					จำนวนประชากร คาดการณ์ในอนาคต
		ปี 2560	ปี 2561	ปี 2562	ปี 2563	ปี 2564	
1	บ้านกอก	18	17	18	17	17	18
2	บ้านกอก	115	114	115	125	124	118
3	บ้านโนนทอง	616	618	617	604	604	619
4	บ้านสำโรงทุ่ง	259	265	266	263	263	265
5	บ้านหลุบจิว	691	694	694	686	683	698
6	บ้านมะเกลือ	686	663	666	650	646	672
7	บ้านสระสี่เหลี่ยม	541	544	539	538	542	545
8	บ้านโนนสะอาด	299	290	283	283	281	291
9	บ้านทุ่งสว่างพัฒนา	348	350	347	353	351	353
10	บ้านคางคาล้อม	245	245	246	242	243	246
11	บ้านโนนทอง	760	773	765	764	763	773
12	บ้านกอก	108	100	97	98	99	101
13	บ้านมะเกลือ	774	789	791	787	785	793
14	บ้านสระสี่เหลี่ยม	452	470	474	477	475	472
15	บ้านหนองไผ่	250	251	252	246	246	252
16	บ้านดงผาสุข	200	202	201	205	206	204
17	บ้านโนนทอง	453	448	446	433	433	449
	รวม	6,815	6,833	6,817	6,771	6,761	6,869

ที่มา : ฝ่ายทะเบียนราษฎรอำเภอจตุรัส ปี 2560 ณ วันที่ 20 มิถุนายน 2560  
 ฝ่ายทะเบียนราษฎรอำเภอจตุรัส ปี 2561 ณ วันที่ 13 ธันวาคม 2561  
 ฝ่ายทะเบียนราษฎรอำเภอจตุรัส ปี 2562 ณ วันที่ 14 พฤษภาคม 2562  
 ฝ่ายทะเบียนราษฎรอำเภอจตุรัส ปี 2563 ณ วันที่ 5 มกราคม 2564  
 ฝ่ายทะเบียนราษฎรอำเภอจตุรัส ปี 2564 ณ วันที่ 4 มีนาคม 2564

2) ช่วงอายุและจำนวนประชากร

ตารางที่ 3 จำนวนประชากร จำแนกตามช่วงอายุ ปี 2564 ที่อาศัยอยู่ในครัวเรือน

ช่วงอายุ	เพศ				รวม (คน)	%
	ชาย (คน)	%	หญิง (คน)	%		
น้อยกว่า 1 ปีเต็ม	32	58.18	23	41.82	55	0.81
1 ปีเต็ม - 2 ปี	69	58.97	48	41.03	117	1.72
3 ปีเต็ม - 5 ปี	97	54.80	80	45.20	177	2.60
6 ปีเต็ม - 11 ปี	235	53.05	208	46.95	443	6.50
12 ปีเต็ม - 14 ปี	118	53.15	104	46.85	222	3.26





ตารางที่ 5 ประชากรจำแนกตามระดับการศึกษา ตามข้อมูลความจำเป็นพื้นฐานระดับตำบล (จปฐ.) ปี 2562

ระดับการศึกษา	เพศ				รวม (คน)	%
	ชาย (คน)	%	หญิง (คน)	%		
ไม่เคยศึกษา	89	1.56	75	1.32	164	2.88
อนุบาล/ศูนย์เด็กเล็ก	115	2.02	103	1.81	218	3.83
ต่ำกว่าชั้นประถมศึกษา	89	1.56	93	1.63	182	3.20
จบชั้นประถมศึกษา (ป.4, ป.7, ป.6)	1,384	24.31	1,597	28.06	2,981	52.37
มัธยมศึกษาตอนต้น (มศ.1-3, ม.1-3)	520	9.14	456	8.01	976	17.15
มัธยมศึกษาตอนปลาย (มศ.4-5, ม.4-6, ปวช.)	376	6.61	361	6.34	737	12.95
อนุปริญญา หรือเทียบเท่า	75	1.32	68	1.19	143	2.51
ปริญญาตรี หรือเทียบเท่า	100	1.76	176	3.09	276	4.85
สูงกว่าปริญญาตรี	7	0.12	8	0.14	15	0.26
รวม	2,755	48.40	2,937	51.60	5,692	100.00

ที่มา : สำนักงานพัฒนาชุมชนอำเภอจตุรัส ข้อมูลความจำเป็นพื้นฐานระดับตำบล ปี 2562 (จปฐ.)

## 2) สาธารณสุข

### การสาธารณสุข

- โรงพยาบาลส่งเสริมสุขภาพประจำตำบล จำนวน 2 แห่ง ดังนี้
  1. โรงพยาบาลส่งเสริมสุขภาพตำบลบ้านโนนทอง ที่ตั้ง หมู่ที่ 3 บ้านโนนทอง
  2. โรงพยาบาลส่งเสริมสุขภาพตำบลบ้านสระสี่เหลี่ยม ที่ตั้ง หมู่ที่ 7 บ้านสระสี่เหลี่ยม
- อัตราการมีและใช้ส้วมราดน้ำ ร้อยละ 100

## 3) อาชญากรรม/ยาเสพติด

สถานการณ์ด้านการค้าและการแพร่ระบาดของยาเสพติด

ปัญหาเสพติดของจังหวัดชัยภูมิ ยังคงเป็นปัญหาการค้าและแพร่ระบาดของ ยาเสพติดที่มีการค้าและแพร่ระบาดมากที่สุด คือ ยาบ้า รองลงมาเป็นกัญชาแห้ง สารระเหย ไอซ์ กระท่อม และกัญชาสด ตามลำดับ (อ้างอิงข้อมูลจากรายงานสถิติการจับกุมปริมาณของกลางที่ตรวจยึด จำนวนผู้ค้า/ผู้เสพติดในพื้นที่)

พื้นที่ที่มีปัญหาการค้าและแพร่ระบาดของยาเสพติดมากที่สุด 3 ลำดับ คือ อำเภอเมืองชัยภูมิ (84 คดี/89 ราย) อำเภอจตุรัส (26 คดี/26 ราย) และอำเภอแก้งคร้อ (25 คดี/26 ราย) มีการจับกุม คดียาเสพติด 282 คดี ผู้ต้องหา 296 ราย ลดลงจากเดือน เมษายน 2560 ร้อยละ 9.90

กลุ่มบุคคลที่เกี่ยวข้องกับยาเสพติดในหัวนี้ส่วนใหญ่ยังเป็นคนในพื้นที่จังหวัดชัยภูมิ แต่ก็มีกลุ่มคนนอกพื้นที่ที่ถูกจับกุม เช่น คนในพื้นที่ที่ภาคตะวันออกเฉียงเหนือ จังหวัดที่อยู่ติดกับจังหวัดชัยภูมิ และคนที่มาจากกรุงเทพมหานคร สำหรับช่วงอายุของผู้ถูกจับกุมส่วนใหญ่อยู่ในช่วงอายุ 20-29 ปี

ดังนั้น การดำเนินมาตรการด้านการปราบปราม การตั้งจุดสกัดจุดตรวจการป้องกันและ การเฝ้าระวังในพื้นที่ ปรากฏข้อมูลข่าวสาร บุคคลที่เป็นกลุ่มเสี่ยง โดยเฉพาะกลุ่มที่มีพฤติการณ์กลับไปใช้ ยาเสพติดซ้ำที่มีโอกาสที่จะผันตัวไป เป็นนักค้า ยังต้องมีดำเนินการอย่างต่อเนื่อง โดยเน้นไปที่กลุ่มผู้เคยมีประวัติเกี่ยวข้องกับยาเสพติด กลุ่มผู้ใช้แรงงานทั้งภาค เกษตรกรรมและโรงงานอุตสาหกรรมทั้งที่อยู่ในพื้นที่ และกลับมาภูมิภาคในจังหวัดต่าง ๆ กลุ่มคนว่างงาน และกลุ่ม เยาวชนทั้งในและนอกสถานศึกษาเพื่อควบคุมไม่ให้สถานการณ์เกิดผลกระทบที่เป็นปัญหารุนแรงต่อสังคม

ที่มา : สำนักงานประชาสัมพันธ์จังหวัดชัยภูมิ ณ วันที่ 29 มิถุนายน 2560

#### 4) การสังคมสงเคราะห์

ข้อมูลการสังคมสงเคราะห์ขององค์การบริหารส่วนตำบลบ้านกอก

- ผู้มีสิทธิได้รับเบี้ยยังชีพผู้สูงอายุ จำนวน 1,441 ราย
- ผู้มีสิทธิได้รับเบี้ยยังชีพผู้พิการ จำนวน 310 ราย
- ผู้มีสิทธิได้รับเบี้ยยังชีพผู้ป่วยเอดส์ จำนวน 3 ราย

ที่มา : กองสวัสดิการสังคม อบต.บ้านกอก ข้อมูล ณ วันที่ 29 มีนาคม 2564

### ระบบบริการพื้นฐาน

#### 1) การคมนาคมขนส่ง

เส้นทางคมนาคมขนส่งทางบกของพื้นที่องค์การบริหารส่วนตำบลบ้านกอก มีถนนสำหรับคมนาคมหลาย สาย คือ ทางหลวงแผ่นดินหมายเลข 201 เชื่อมเส้นทางจากจังหวัด เข้าสู่พื้นที่ขององค์การบริหารส่วนตำบลบ้าน กอก ทางหลวงจังหวัดหมายเลข 2179 ตัดผ่าน ตอนกลางขององค์การบริหารส่วนตำบลเชื่อมระหว่างอำเภอจัตุรัสกับ อำเภอบำเหน็จณรงค์และทางหลวงจังหวัดหมายเลข 2170 ตัดผ่านตอนเหนือขององค์การบริหารส่วนตำบลเชื่อม ระหว่างอำเภอจัตุรัสกับอำเภอหนองบัวระเหว

ถนน รพช. สายบ้านกอก – สระสีเหลี่ยม ซึ่งนอกจากนั้นเป็นถนนคอนกรีตเสริมเหล็กเสริมไม้ไผ่และถนน ลูกรัง สำหรับให้สัญจรภายในหมู่บ้านและติดต่อภายในตำบล นอกจากนี้ ยังมีเส้นทางคมนาคมทางรถไฟ คือ มี สถานีรถไฟจัตุรัส สาย กรุงเทพฯ – หนองคาย ตัดผ่านพื้นที่องค์การบริหาร ส่วนตำบลบ้านกอก

เขตองค์การบริหารส่วนตำบลบ้านกอก มีอาณาเขตติดต่อกับสถานีรถไฟจัตุรัส มีระยะทางจาก สถานีรถไฟถึงเขต ติดต่อบ้านกอก หมู่ที่ 2 และบ้านกอก หมู่ที่ 12 (ถนนเลียบริมทางรถไฟ) ระยะทาง 0.50 กิโลเมตร

#### 2) การไฟฟ้า

พื้นที่องค์การบริหารส่วนตำบลบ้านกอก มีครัวเรือนในเขตชุมชนภายในหมู่บ้าน มีไฟฟ้าใช้ครบทุก ครัวเรือน ส่วนเขตรอบนอกหมู่บ้านยังไม่มีไฟฟ้าใช้

หน่วยงานเจ้าของไฟฟ้า คือ การไฟฟ้าส่วนภูมิภาคสาขาอำเภอจัตุรัส

มีไฟฟ้าส่องสว่างสาธารณะ จำนวน 17 หมู่บ้าน (มีบางสายทาง)

ที่มา : กองช่าง อบต.บ้านกอก

### 3) การประปา

พื้นที่องค์การบริหารส่วนตำบลบ้านกอก มีครัวเรือนในเขตชุมชนภายในหมู่บ้าน มีน้ำประปาใช้ทุกครัวเรือน ส่วนเขตรอบนอกหมู่บ้านยังไม่มีน้ำประปาใช้

หน่วยงานเจ้าของประปา คือ การประปาส่วนภูมิภาคอำเภอจตุรัส ประกอบด้วย หมู่ที่ 1 หมู่ที่ 2 หมู่ที่ 3 หมู่ที่ 4 หมู่ที่ 6 หมู่ที่ 11 หมู่ที่ 12 หมู่ที่ 13 และ หมู่ที่ 17 จำนวน 9 หมู่บ้าน

หน่วยงานเจ้าของประปา คือ ระบบประปาประจำหมู่บ้าน ประกอบด้วย หมู่ที่ 5 หมู่ที่ 7 หมู่ที่ 14 หมู่ที่ 15 และหมู่ที่ 16 จำนวน 5 หมู่บ้าน

ที่มา : กองช่าง อบต.บ้านกอก

### 4) โทรศัพท์

พื้นที่องค์การบริหารส่วนตำบลบ้านกอก มีการใช้บริการโทรศัพท์ ครอบคลุมทุกพื้นที่ภายใต้การให้บริการ ของ บมจ. โทรคมนาคมแห่งชาติ (TOT)

มีการให้บริการโทรศัพท์เคลื่อนที่ มีเครือข่ายครอบคลุมพื้นที่ทั้งหมด โดยผู้ให้บริการ ได้แก่ AIS TRUE และ DTAC ในพื้นที่มีเสาสัญญาณโทรศัพท์เคลื่อนที่ ได้แก่ AIS จำนวน 2 แห่ง และ TRUE จำนวน 2 แห่ง

### 5) ระบบโลจิสติกส์ (Logistics) หรือการขนส่ง หรือไปรษณีย์ และวัสดุ ครุภัณฑ์

พื้นที่องค์การบริหารส่วนตำบลบ้านกอกไม่มีที่ทำการไปรษณีย์ของรัฐ และเอกชน ต้องใช้บริการไปรษณีย์ การขนส่งที่ทำการไปรษณีย์จตุรัส ซึ่งตั้งอยู่ในเขตเทศบาลตำบลจตุรัส ตำบลบ้านกอก ห่างจากที่ทำการองค์การบริหารส่วนตำบลบ้านกอก ประมาณ 5.40 กิโลเมตร

องค์การบริหารส่วนตำบลบ้านกอก มีวัสดุ ครุภัณฑ์ ดังนี้

1. รถยนต์บรรทุก (ดีเซล)	จำนวน	1	คัน
2. รถยนต์โตโยต้า (กู้ชีพ)	จำนวน	1	คัน
3. รถยนต์บรรทุกน้ำดับเพลิงเอนกประสงค์	จำนวน	1	คัน
4. รถบรรทุกขยะ	จำนวน	1	คัน
5. รถจักรยานยนต์	จำนวน	2	คัน
6. รถอีแต๋น	จำนวน	1	คัน
7. เครื่องสูบน้ำ	จำนวน	1	เครื่อง
8. เครื่องผสมคอนกรีต	จำนวน	1	เครื่อง
9. กล้อระดับ	จำนวน	1	ตัว
10. ล้อวัดระยะ	จำนวน	1	อัน
11. เครื่องตัดหญ้าแบบข้อแข็ง	จำนวน	1	เครื่อง
12. จอโปรเจกเตอร์	จำนวน	2	ชุด
13. เครื่องฉายโปรเจกเตอร์พร้อมจอ	จำนวน	1	ชุด
14. ระบบเสียงไร้สาย	จำนวน	1	ชุด

15. เครื่องวิทยุรับ – ส่ง	จำนวน	1	ชุด
16. เครื่องวิทยุรับ – ส่ง แบบติดตามตัว	จำนวน	2	เครื่อง
17. เครื่องพ่นหมอกควันยุ่งลาย	จำนวน	4	เครื่อง

## ระบบเศรษฐกิจ

### 1) การเกษตร

องค์การบริหารส่วนตำบลบ้านกอก มีพื้นที่ทำการเกษตร ดังนี้

ทำนา ในเขตชลประทาน	จำนวน 44	ครัวเรือน	พื้นที่ทำการเกษตร	277	ไร่
ทำนา นอกเขตชลประทาน	จำนวน 928	ครัวเรือน	พื้นที่ทำการเกษตร	11,530	ไร่
ปลูกอ้อย	จำนวน 229	ครัวเรือน	พื้นที่ทำการเกษตร	3,000	ไร่
ปลูกมันสำปะหลัง	จำนวน 971	ครัวเรือน	พื้นที่ทำการเกษตร	19,925	ไร่
ปลูกข้าวโพด	จำนวน 485	ครัวเรือน	พื้นที่ทำการเกษตร	6,409	ไร่

รวมทั้งสิ้น 2,657 ครัวเรือน รวมพื้นที่ทำการเกษตร 41,141 ไร่

ที่มา : กองส่งเสริมการเกษตร อบต.บ้านกอก

### 2) การประมง

การประกอบอาชีพประมงของประชาชนในพื้นที่ตำบลบ้านกอก คิดเป็นร้อยละ 0.14 ซึ่งอาชีพการประมงถือเป็นอาชีพสำคัญอีกอาชีพหนึ่ง ดังนั้นนอกจากการทำประมงจากแหล่งน้ำธรรมชาติแล้วก็ยังมีทำการประมงภายในครัวเรือน เป็นอาชีพเสริมจากการทำเกษตรกรรมพื้นที่ตำบลบ้านกอก โดยมีแหล่งน้ำธรรมชาติอยู่หลายแห่ง ดังนี้ บึงละหาน ลำห้วยกอก ลำห้วยลำคันฉู ลำห้วยหิน ลำห้วยทองหลาง ลำห้วยหนองนาใจ ลำห้วยผา ลำห้วยสวนม่อน คลองกลางทุ่ง ห้วยหนองป้อง ห้วยคลองตาวัง ลำห้วยวังไฮ

ที่มา : สำนักงานพัฒนาชุมชนอำเภอจตุรัส ข้อมูลความจำเป็นพื้นฐานระดับตำบล ปี 2562 (จปฐ.)

### 3) การปศุสัตว์

ประชาชนในพื้นที่องค์การบริหารส่วนตำบลบ้านกอก ประกอบอาชีพเกษตรด้านปศุสัตว์ คิดเป็นร้อยละ 0.18 นอกจากอาชีพเกษตรกรรมในการทำนา ทำไร่ จะเป็นอาชีพหลักของประชาชนในพื้นที่ อีกอาชีพหนึ่งที่มีความสำคัญเช่นกัน เพราะสภาพพื้นที่เอื้ออำนวยในการเลี้ยงสัตว์ เช่น โค กระบือ ไก่ สุกร ปลา แพะ ฯลฯ

ที่มา : สำนักงานพัฒนาชุมชนอำเภอจตุรัส ข้อมูลความจำเป็นพื้นฐานระดับตำบล ปี 2562 (จปฐ.)

### 4) การบริการ

การให้บริการในเขตองค์การบริหารส่วนตำบลบ้านกอก มีลักษณะสถานบริการ ดังนี้

- ที่พัก/รีสอร์ท	จำนวน	1	แห่ง
- สถานีบริการน้ำมันเชื้อเพลิง	จำนวน	1	แห่ง
- ร้านเสริมสวย	จำนวน	4	แห่ง

ที่มา : กองคลัง อบต.บ้านกอก

## 5) การท่องเที่ยว

ตามนโยบายของผู้ว่าราชการจังหวัดชัยภูมิ ในการพัฒนาบึงละหาน เป็นสถานที่ท่องเที่ยว โดยทุกหน่วยงานต้องมีส่วนร่วมในการวางแผนแม่บท ขณะเดียวกันพี่น้องประชาชนที่อยู่โดยรอบจะต้องได้ประโยชน์จากการทำอาชีพประมง การขายของที่ระลึก สินค้าและบริการ ให้นักท่องเที่ยว เช่น เรือประมงที่มีอยู่แล้วก็นำมาเป็นเรือนำเที่ยว และเรื่องความปลอดภัย เนื่องจากจุดนี้เป็นพื้นที่ทางน้ำ และจะต้องมีการดูแลรักษาความสงบเรียบร้อยเพื่อความปลอดภัยของนักท่องเที่ยวและพี่น้องประชาชน

องค์การบริหารส่วนตำบลบ้านกอก จึงได้มีแผนพัฒนาบึงละหาน ของตำบลบ้านกอก อำเภอจัตุรัส จังหวัดชัยภูมิ ตามวิสัยทัศน์ “ทะเลน้ำจืดบึงละหาน แหล่งเรียนรู้ธรรมชาติเชิงอนุรักษ์อย่างยั่งยืน” มีการจัดทำแผนพัฒนาบึงละหานขึ้น เพื่อใช้เป็นกรอบและแนวทางในการแก้ไขปัญหา และการพัฒนา บึงละหาน ให้มีความชัดเจนและเป็นรูปธรรม ซึ่งพื้นที่บึงละหานส่วนหนึ่งอยู่ในเขตความรับผิดชอบของตำบลบ้านกอก

ตำแหน่งที่ตั้งทางภูมิศาสตร์ ละติจูด  $15^{\circ} 38' 9.69'' N$  และ ลองจิจูด  $101^{\circ} 52' 24.82'' E$

ความสูงจากระดับน้ำทะเลปานกลาง โดยเฉลี่ย 190 เมตร

ทิศเหนือ ติดกับ ลำน้ำชี ในพื้นที่ตำบลหนองบัวบาน ตำบลละหาน

ทิศใต้ ติดกับ ตำบลหนองบัวใหญ่ ตำบลบ้านกอก มีสภาพเป็นทุ่งนา

ทิศตะวันออก ติดกับ ตำบลละหาน มีสภาพเป็นทุ่งนา และไร่มันสำปะหลัง

ทิศตะวันตก ติดกับ ตำบลหนองบัวบาน มีสภาพเป็นทุ่งนา และไร่มันสำปะหลัง

พื้นที่ บึงละหาน อยู่ในความรับผิดชอบขององค์การบริหารส่วนตำบลบ้านกอก มีพื้นที่ประมาณ 5.20 ตารางกิโลเมตร หรือ 3,250 ไร่

ที่ตั้ง ทุ่งบัวแดงบึงละหาน บ้านมะเกลือ หมู่ที่ 13 ตำบลบ้านกอก อำเภอจัตุรัส จังหวัดชัยภูมิ ตั้งอยู่ห่างจากศาลากลางจังหวัดชัยภูมิ ไปทางทิศใต้ประมาณ 45 กิโลเมตร ตามทางหลวงแผ่นดิน หมายเลข 201 (ชัยภูมิ-สีคิ้ว) ระยะทางประมาณ 36 กิโลเมตร เลี้ยวขวาเข้าสู่ถนนทางหลวงแผ่นดิน หมายเลข 2170 (อำเภอจัตุรัส-อำเภอหนองบัวระเหว) ระยะทางประมาณ 4 กิโลเมตร เลี้ยวขวาทางแยกวัดมะเกลือ หมู่ที่ 13 ระยะทางประมาณ 4 กิโลเมตร เลี้ยวขวาข้ามคลองลำคันฉู ระยะทางประมาณ 47 เมตร และห่างจากที่ทำการอำเภอจัตุรัส ระยะทางประมาณ 6 กิโลเมตร

## 6) อุตสาหกรรม

ในเขตพื้นที่ตำบลบ้านกอก มีการทำธุรกิจทั้งขนาดเล็ก และขนาดใหญ่เช่น บั๊มน้ำมัน ฟาร์มเลี้ยงสุกร บั๊มน้ำมัน (บั๊มหลอด) ฟาร์มไก่เนื้อ ฟาร์มไก่ไข่ โรงสีข้าว ลานมันสำปะหลัง โรงสับไม้ โรงผสมยางมะตอย ห้องเย็น โรงพริก ปั่นและแปรรูปผลผลิตทางการเกษตร เป็นต้น

7) การพาณิชย์และกลุ่มอาชีพ

ตารางที่ 6 ทะเบียนข้อมูลกลุ่มส่งเสริมอาชีพตามโครงการเศรษฐกิจชุมชน ระยะสัญญาคุ้ม 5 ปี

(พ.ศ.2559-2564) องค์การบริหารส่วนตำบลบ้านกอก อ.จตุรัส จ.ชัยภูมิ

ที่	หมู่ที่	ชื่อกลุ่ม	จำนวนสมาชิก	ชื่อโครงการ/กิจกรรมที่ดำเนินการ	จำนวนเงินที่ขอกู้
1	2	กลุ่มอาชีพเลี้ยงโคเนื้อ ม.2	20	ส่งเสริมอาชีพการเลี้ยงโคเนื้อ	100,000
2	3	กลุ่มแม่บ้านเกษตรกรรโนนทอง ม.3	49	ส่งเสริมอาชีพเลี้ยงสัตว์ (โค)	100,000
3	4	กลุ่มเกษตรกรผู้ทำนาปลูกข้าว ม.4	24	ส่งเสริมอาชีพเกษตรกรทำนาปลูกข้าว	100,000
4	5	กลุ่มส่งเสริมอาชีพการเกษตรเพื่อเพิ่มผลผลิต ม.5	82	ส่งเสริมอาชีพเกษตรเพิ่มผลผลิต	100,000
5	5	กลุ่มเลี้ยงไก่พื้นเมืองบ้านหลุบจิว ม.5	20	เลี้ยงไก่พื้นเมือง	10,632
6	6	กลุ่มปลูกมันสำปะหลังบ้านมะเกลือ ม.6	24	ส่งเสริมการเกษตรปลูกมันสำปะหลัง	50,000
7	6	กลุ่มปลูกข้าวบ้านมะเกลือ ม.6	73	ส่งเสริมสนับสนุนปัจจัยการผลิตผู้ปลูกข้าว	50,000
8	6	กลุ่มอาชีพศิลปะประดิษฐ์ดอกไม้ ม.6	22	ส่งเสริมอาชีพดอกไม้ประดิษฐ์	10,632
9	7	กลุ่มส่งเสริมการปลูกพริกบ้านสระสี่เหลี่ยม ม.7	24	ส่งเสริมอาชีพปลูกพริก	100,000
10	7	กลุ่มเกษตรกรผู้ปลูกอ้อยรายย่อย ม.7	9	ส่งเสริมอาชีพผู้ปลูกอ้อยรายย่อย	10,632
11	8	กลุ่มเลี้ยงโคเนื้อบ้านโนนสะอาด ม.8	11	ส่งเสริมอาชีพเลี้ยงโคเนื้อ	100,000
12	9	กลุ่มปลูกมันสำปะหลังบ้านทุ่งสว่าง พัฒนา ม.9	37	ส่งเสริมอาชีพทำไร่ปลูกมันสำปะหลัง	100,000
13	9	กลุ่มส่งเสริมอาชีพเกษตรกรชาวไร่อ้อย ม.9	9	ส่งเสริมอาชีพทำไร่อ้อย	10,632
14	10	กลุ่มส่งเสริมอาชีพการปลูกข้าว ม.10	32	ส่งเสริมอาชีพปลูกข้าว	100,000
15	11	กลุ่มแปรรูปผลผลิตทางการเกษตร ม.11	85	แปรรูปผลผลิตทางการเกษตร	100,000
16	11	กลุ่มเกษตรกรปลูกพริกบ้านโนนทอง ม.11	12	ส่งเสริมอาชีพปลูกพริก	10,632
17	12	กลุ่มส่งเสริมอาชีพปลูกพริก ม.12	20	ส่งเสริมอาชีพปลูกพริก	100,000
18	13	กลุ่มผู้เลี้ยงสัตว์บ้านมะเกลือ ม.13	14	ส่งเสริมอาชีพเลี้ยงสัตว์	100,000
19	13	กลุ่มส่งเสริมอาชีพปลูกผักบ้านมะเกลือ ม.13	10	ส่งเสริมอาชีพตามโครงการเศรษฐกิจชุมชน	10,632
20	14	กลุ่มเกษตรกรผู้ปลูกอ้อย ม.14	54	ส่งเสริมอาชีพปลูกอ้อยส่งโรงงาน	100,000
21	14	กลุ่มเกษตรกรปลูกพริกบ้านสระสี่เหลี่ยม ม.14	20	เกษตรปลอดสารเคมี	42,528
22	15	กลุ่มเลี้ยงหมู ม.15	31	ส่งเสริมอาชีพเลี้ยงหมู	100,000
23	15	กลุ่มจักสานเชือกกรม ม.15	14	ส่งเสริมอาชีพจักสานเชือกกรม	10,632
24	16	กลุ่มเลี้ยงวัวบ้านดงผาสุข ม.16	25	ส่งเสริมอาชีพเลี้ยงวัว	100,000
25	16	กลุ่มส่งเสริมอาชีพเกษตรกรไร่มันสำปะหลัง ม.16	14	ส่งเสริมอาชีพเกษตรกรทำไร่มันสำปะหลัง	10,632
26	17	กลุ่มเกษตรกรบ้านโนนทอง ม.17	32	เศรษฐกิจชุมชน (ปลูกข้าว)	100,000
<b>รวม</b>					<b>1,727,584</b>

ตารางที่ 7 ข้อมูลทะเบียนกลุ่มอาชีพที่ผลิตสินค้า "หนึ่งตำบล หนึ่งผลิตภัณฑ์"  
ในเขตองค์การบริหารส่วนตำบลบ้านกอก อำเภอจัตุรัส จังหวัดชัยภูมิ

ที่	ชื่อกลุ่ม	หมู่ที่	จำนวนสมาชิก	จัดตั้งเมื่อ	ผลิตภัณฑ์ OTOP ปี 2562
1	กลุ่มแม่บ้านเกษตรกรโนนทองพัฒนา ม.3	3	25	20 ม.ค. 2546	พริกป่น,น้ำพริกนรก
2	กลุ่มอาชีพดอกไม้ประดิษฐ์	6	15	20 เม.ย. 2549	ดอกไม้ประดิษฐ์ (ทานตะวัน)
3	กลุ่มผลิตน้ำยาเอนกประสงค์	7	30	8 พ.ย. 2551	น้ำยาเอนกประสงค์
4	กลุ่มอาชีพเศรษฐกิจพอเพียง	9	43	8 พ.ย. 2551	น้ำยาเอนกประสงค์
5	กลุ่มบ้านโนนทองสามัคคี ม.11	11	93	16 มี.ค. 2543	ผักปลอดสารพิษ,ขนมไทย
6	กลุ่มจักสาน	13	11	13 ก.ย. 2550	เข่ง,ตะกร้า,ไซ,กระบุง
7	กลุ่มทำน้ำยาเอนกประสงค์	13	20	27 ก.ย. 2550	น้ำยาเอนกประสงค์,แชมพู,สบู่เหลว
8	กลุ่มอาชีพทอเสื่อกก	13	14	29 ม.ค.2546	เสื่อกก
9	กลุ่มอาชีพทำดอกไม้จันทน์	15	18	9 มี.ค. 2552	ดอกไม้จันทน์
10	กลุ่มอาชีพทอผ้าขาวม้า	16	14	1 มี.ค.2550	ผ้าขาวม้า
11	กลุ่มอาชีพบ้านโนนทอง ม.17	17	15	24 ก.ย.2551	ขนมนางเล็ด,หมอนถัก

### 8) แรงงาน

- แรงงานส่วนใหญ่ ประกอบอาชีพเกษตรกรรม และอาชีพรับจ้างทั่วไป เนื่องจากบริบทของพื้นที่ยังเป็นพื้นที่กึ่งเมืองกึ่งชนบท
- แรงงานต่างด้าว ทำงานในฟาร์มไก่ไข่ ฟาร์มไก่เนื้อ และฟาร์มสุกร ในพื้นที่ตำบลบ้านกอก

### ศาสนา ประเพณี วัฒนธรรม

#### 1) การนับถือศาสนา

##### สถาบันและองค์กรทางศาสนา

- วัด จำนวน 7 แห่ง ประกอบด้วย
  1. วัดเจริญศรีสุข หมู่ที่ 3 บ้านโนนทอง (มหานิกาย) ประเภทวัดราษฎร์ ตั้งวัดเมื่อ พ.ศ. 2430
  2. วัดป่าแจ้ง หมู่ที่ 13 บ้านมะเกลือ (ธรรมยุต) ประเภทวัดราษฎร์ ตั้งวัดเมื่อ 31 พฤษภาคม 2553
  3. วัดบ้านหลุบบัว หมู่ที่ 5 บ้านหลุบบัว (มหานิกาย) ประเภทวัดราษฎร์ ตั้งวัดเมื่อ พ.ศ.2484
  4. วัดโนนสะอาด หมู่ที่ 8 บ้านโนนสะอาด (มหานิกาย) ประเภทวัดราษฎร์ ตั้งวัดเมื่อ 24 กรกฎาคม 2552
  5. วัดสระสี่เหลี่ยม หมู่ที่ 7 บ้านสระสี่เหลี่ยม (มหานิกาย) ประเภทวัดราษฎร์ ตั้งวัดเมื่อ 24 กรกฎาคม 2552
  6. วัดมะเกลือ หมู่ที่ 6 บ้านมะเกลือ (มหานิกาย) ประเภทวัดราษฎร์ ตั้งวัดเมื่อ พ.ศ.2425
  7. วัดโนนหัวช้างรัตนธรรม หมู่ที่ 13 บ้านมะเกลือ (มหานิกาย) ประเภทวัดราษฎร์ ตั้งวัดเมื่อ 13มิถุนายน 2560
- สำนักสงฆ์ จำนวน 3 แห่ง ประกอบด้วย
  1. สำนักสงฆ์ธรรมชาติ หมู่ที่ 4 บ้านสำโรงทุ่ง
  2. สำนักสงฆ์หนองไผ่ หมู่ที่ 15 บ้านหนองไผ่
  3. สำนักสงฆ์ดงผาสุข หมู่ที่ 16 บ้านดงผาสุข



- มัสยิด จำนวน 1 แห่ง คือ มัสยิดดารุสซารีฟ หมู่ที่ 2 บ้านกอก
- ประชาชนส่วนใหญ่ นับถือศาสนาพุทธ คิดเป็นร้อยละ 99.75

ตารางที่ 8 ประชากรจำแนกตามศาสนา ปี 2562

ศาสนา	เพศ				รวม (คน)	%
	ชาย (คน)	%	หญิง (คน)	%		
พุทธ	2,747	48.26	2,931	51.49	5,678	99.75
คริสต์	1	0.02	2	0.04	3	0.05
อิสลาม	5	0.09	4	0.07	9	0.16
ซิกข์	-	-	-	-	-	-
ฮินดู	-	-	-	-	-	-
อื่น ๆ	2	0.04	-	-	2	0.04
<b>รวม</b>	<b>2,755</b>	<b>48.40</b>	<b>2,937</b>	<b>51.60</b>	<b>5,692</b>	<b>100.00</b>

ที่มา : สำนักงานพัฒนาชุมชนอำเภอจตุรัส ข้อมูลความจำเป็นพื้นฐานระดับตำบล ปี 2562 (จปฐ.)

## 2) ประเพณีและงานประจำปี

- ประเพณีทำบุญตักบาตรวันขึ้นปีใหม่
- ประเพณีสงกรานต์
- ประเพณีแห่เทียนเข้าพรรษา
- ประเพณีทำบุญวันออกพรรษา
- ประเพณีทอดกฐินสามัคคี
- ประเพณีลอยกระทง
- ประเพณีบุญบั้งไฟ
- ปฏิบัติธรรมงานปรีวาสกรรม
- ทำบุญข้าวกี้
- ทำบุญข้าวขนมหมก
- ทำบุญตักบาตรบ้าน
- ทำบุญข้าวประดับดิน
- ทำบุญสลากข้าวพืด
- ทำบุญคุ้ม บุญกลางบ้าน

## 3) ภูมิปัญญาท้องถิ่น ภาษาถิ่น

- ภูมิปัญญาท้องถิ่น ได้แก่ จักรสาน ทอผ้า (ผ้าขาวม้า ผ้าไหม ผ้าฝ้าย)
- ภาษาท้องถิ่น ประชาชนในพื้นที่ส่วนใหญ่ใช้ ภาษาอีสาน

## 4) OTOP สินค้าพื้นเมืองและของที่ระลึก

สินค้าที่ระลึกขององค์การบริหารส่วนตำบลบ้านกอก มีดังนี้

ประเภทอาหาร : พริกป่น น้ำพริก ปลาร้า ปลาสาม ขนมนางเล็ด ข้าวเกรียบสมุนไพร ขนมไทย พริกแห้ง หัวหอมแห้ง กระเทียมแห้ง ผักปลอดสารพิษ ผลิตภัณฑ์แปรรูปผลผลิตการเกษตร ชาเกษตรดอกบัว ขนมสายบัวแดง

ประเภทของใช้/ประดับ/ตกแต่ง : ดอกไม้ประดิษฐ์ (ทานตะวัน) น้ำยาเอนกประสงค์ แชมพู สบู่เหลว

เสื่อกก ดอกไม้จันทน์ ผ้าขาวม้าทอมือ หมอนถัก ผลิตภัณฑ์จักสานของชำร่วยจากไม้ไผ่ เช่น เข่ง ตะกร้า ไซ กระบุง

## ทรัพยากรธรรมชาติ

**แหล่งน้ำธรรมชาติ** ลำห้วยกอก ลำห้วยลำคั่นคู ลำห้วยหิน ลำห้วยทองกลาง ลำห้วยหนองนาใจ ลำห้วยผา ลำห้วยสวนม่อน ลำห้วยวังไฮ ห้วยหนองป้อง ห้วยคลองตาวัง ห้วยสวนม่อน ห้วยเสียว หนองวังระเริง คลองกลางทุ่ง คลองหลุบจิว และบึงละหาน

### แหล่งน้ำที่สร้างขึ้น

- อ่างเก็บน้ำขนาดกลาง คือ อ่างเก็บน้ำห้วยทองกลาง (อ่างเก็บน้ำชลประทาน) หมู่ที่ 8
- อ่างเก็บน้ำขนาดเล็ก คือ อ่างเก็บน้ำห้วยหิน หมู่ที่ 7
- ฝายน้ำล้น ตามแบบ มช.27 จำนวน 4 แห่ง คือ หมู่ที่ 2 หมู่ที่ 9 หมู่ที่ 12 และ หมู่ที่ 16
- สระหนองมดแล้ง บ้านทุ่งสว่างพัฒนา หมู่ที่ 9
- สระหนองไผ่ บ้านหลุบจิว หมู่ที่ 5

### แหล่งน้ำเพื่อการอุปโภค บริโภค

บ่อบาดาลสาธารณะ จำนวน 7 หมู่บ้าน คือ หมู่ที่ 5, 7, 8, 9, 14, 15 และ 16

บ่อน้ำตื้นสาธารณะ จำนวน 2 หมู่บ้าน คือ หมู่ที่ 4 และ หมู่ที่ 9

ประปาหมู่บ้าน (ประปาบาดาล/ผิวดิน) จำนวน 7 หมู่บ้าน คือ หมู่ที่ 5, 7, 8, 9, 14, 15 และ 16

ระบบประปา (การประปาส่วนภูมิภาค) จำนวน 10 หมู่บ้าน คือ หมู่ที่ 1, 2, 3, 4, 6, 10, 11, 12, 13 และ 17

**แหล่งน้ำธรรมชาติ** จำนวน 8 หมู่บ้าน คือ หมู่ที่ 2, 3, 4, 5, 6, 7, 9 และ 14

**ป่าไม้** ป่าสงวนแห่งชาติในเขตองค์การบริหารส่วนตำบลบ้านกอก ตามกฎกระทรวง ฉบับที่ 460 (พ.ศ.2515) ออกตามความในพระราชบัญญัติป่าสงวนแห่งชาติ พ.ศ.2507 ประกาศราชกิจจานุเบกษา เล่ม 89 ตอนที่ 133 หน้า 181 เมื่อวันที่ 5 กันยายน 2515 ได้กำหนดป่าตาดเนินในพื้นที่ตำบลตาดเนิน ตำบลละหาน ตำบลหนองฉิม ตำบลหนองบัวใหญ่ ตำบลลูกุดน้ำใส ตำบลบ้านกอก ตำบลหนองบัวโคก และตำบลบ้านขาม

ป่าตาดเนิน อยู่ในพื้นที่บ้านทุ่งสว่างพัฒนา หมู่ที่ 9 และบ้านหนองไผ่ หมู่ที่ 15 ตำบลบ้านกอก อำเภอจัตุรัส จังหวัดชัยภูมิ

### สิ่งแวดล้อม

**ขยะมูลฝอย** ขององค์การบริหารส่วนตำบลบ้านกอก มีการให้บริการเก็บขนขยะมูลฝอย โดยมีการบริหารจัดการขยะมูลฝอยเอง ในการดำเนินการจัดเก็บขนขยะมูลฝอย จำนวน 16 หมู่บ้าน ได้แก่ หมู่ที่ 2 หมู่ที่ 3 หมู่ที่ 4 หมู่ที่ 5 หมู่ที่ 6 หมู่ที่ 7 หมู่ที่ 8 หมู่ที่ 9 หมู่ที่ 10 หมู่ที่ 11 หมู่ที่ 12 หมู่ที่ 13 หมู่ที่ 14 หมู่ที่ 15 หมู่ที่ 16 และ หมู่ที่ 17

ปริมาณขยะในการจัดเก็บ เฉลี่ย 27.84 ลูกบาศก์เมตรต่อเดือน

**ที่มา :** กองสาธารณสุขและสิ่งแวดล้อม อบต.บ้านกอก

## ศักยภาพขององค์การบริหารส่วนตำบลบ้านกอก

### โครงสร้างและกระบวนการบริหารงานบุคคลขององค์การบริหารส่วนตำบลบ้านกอก



1) บุคลากรในสำนักงานขององค์การบริหารส่วนตำบลบ้านกอก รวมจำนวน 41 คน

ประกอบด้วย	- ข้าราชการ	จำนวน 16 คน
	- พนักงานจ้างตามภารกิจ	จำนวน 16 คน
	- พนักงานจ้างทั่วไป	จำนวน 5 คน
	- ครู (ศูนย์พัฒนาเด็กเล็ก )	จำนวน 4 คน

2) คณะผู้บริหารฯ และสมาชิกสภาองค์การบริหารส่วนตำบล จำนวน 20 คน ประกอบด้วย

- (1) คณะผู้บริหารฯ จำนวน 4 คน
- (2) ฝ่ายสภาองค์การบริหารส่วนตำบลบ้านกอก จำนวน 16 คน

### วิสัยทัศน์การพัฒนา (Vision)

1) วิสัยทัศน์ในการพัฒนาองค์การบริหารส่วนตำบลบ้านกอก

จากผลการวิเคราะห์ข้อมูลสภาพทั่วไป ปัญหาและความต้องการของประชาชน ตามประเด็นยุทธศาสตร์การพัฒนา จังหวัด ตลอดจนการประเมินสถานภาพการพัฒนาในปัจจุบันและโอกาสการพัฒนา ในอนาคตขององค์การบริหารส่วนตำบลบ้านกอก ร่วมกันวิเคราะห์จุดแข็ง จุดอ่อน โอกาสและอุปสรรค จากผลการประเมินศักยภาพการพัฒนางค์การบริหารส่วนตำบลให้สอดคล้องกับนโยบายของรัฐบาล แผนยุทธศาสตร์การพัฒนาจังหวัด แผนยุทธศาสตร์ การพัฒนาขององค์กรปกครองส่วนท้องถิ่นในเขตจังหวัดชัยภูมิ แผนยุทธศาสตร์การพัฒนาอำเภอ จึงกำหนดวิสัยทัศน์ การพัฒนางค์การบริหารส่วนตำบลบ้านกอก ดังนี้

**ประชาชนอยู่ดีมีสุข เกษตรกรรมก้าวหน้า การศึกษาได้มาตรฐาน สืบสานประเพณี  
พัฒนาตำบลน่าอยู่อย่างยั่งยืน**

2) ยุทธศาสตร์ขององค์การบริหารส่วนตำบลบ้านกอก

เพื่อให้วิสัยทัศน์การพัฒนางค์การบริหารส่วนตำบลบ้านกอก ที่วางไว้บรรลุตามเป้าประสงค์ การพัฒนา จึงได้ทำการวิเคราะห์วิสัยทัศน์และประเมินศักยภาพการพัฒนา ได้กำหนดประเด็นยุทธศาสตร์พัฒนาและแนวทางการพัฒนาขององค์การบริหารส่วนตำบลบ้านกอก ตามลำดับความสำคัญของท้องถิ่นไว้ 6 ยุทธศาสตร์ ดังนี้

- ยุทธศาสตร์ที่ 1 การพัฒนาด้านโครงสร้างพื้นฐาน
- ยุทธศาสตร์ที่ 2 การพัฒนาด้านคุณภาพชีวิต สังคม ครอบครัวยุติธรรม
- ยุทธศาสตร์ที่ 3 การพัฒนาด้านเศรษฐกิจและพัฒนาศักยภาพการเกษตรตามหลักปรัชญาเศรษฐกิจพอเพียง
- ยุทธศาสตร์ที่ 4 การพัฒนาด้านส่งเสริมการศึกษา ศาสนาวัฒนธรรม จารีตประเพณี และภูมิปัญญาท้องถิ่น
- ยุทธศาสตร์ที่ 5 การพัฒนาด้านอนุรักษ์ฟื้นฟูทรัพยากรธรรมชาติและสิ่งแวดล้อมอย่างยั่งยืน
- ยุทธศาสตร์ที่ 6 การพัฒนาด้านการบริหารจัดการองค์กรที่ดี มีประสิทธิภาพ

### 3) ยุทธศาสตร์การพัฒนาขององค์กรปกครองส่วนท้องถิ่นในเขตจังหวัดชัยภูมิ

#### วิสัยทัศน์

“เป็นศูนย์กลางการท่องเที่ยวเชิงอนุรักษ์ธรรมชาติและวัฒนธรรม แหล่งผลิตอาหารพลังงานทดแทนสำคัญ และเป็นสังคมที่มีคุณภาพ”

1. การพัฒนาคนและสังคมที่มีคุณภาพ
2. การพัฒนาคุณภาพชีวิตและความเป็นอยู่ของประชาชนให้เข้มแข็งและยั่งยืน
3. การพัฒนาศักยภาพและขีดความสามารถด้านการเกษตรและปศุสัตว์
4. การพัฒนาศักยภาพการท่องเที่ยว
5. การส่งเสริมการอนุรักษ์และใช้พลังงานอย่างมีคุณค่า
6. การพัฒนาโครงสร้างพื้นฐานเพื่อเตรียมความพร้อมในการรองรับการเป็นศูนย์กลางทางการตลาดและการเชื่อมโยงสู่ประเทศในประชาคมอาเซียน
7. การบริหารจัดการทรัพยากรธรรมชาติและสิ่งแวดล้อมแบบมีส่วนร่วมและยั่งยืน
8. การบริหารจัดการบ้านเมืองที่ดี มีประสิทธิภาพ

การส่งเสริมให้การบริหารงานอยู่บนพื้นฐานของหลักสำคัญ อย่างน้อย 6 ประการ

1. หลักนิติธรรม ออกกฎหมายท้องถิ่นให้เป็นธรรม เป็นที่ยอมรับของสังคมและสังคมยินยอม ปฏิบัติตามกฎหมาย กฎ และข้อบังคับเหล่านั้น
2. หลักคุณธรรม คือการยึดมั่นในความถูกต้องดีงาม การให้คนไทยมีความซื่อสัตย์ ขยันอดทนมีระเบียบวินัย ประกอบอาชีพสุจริต
3. หลักความโปร่งใส คือ การสร้างความไว้วางใจซึ่งกันและกัน การเปิดเผยข้อมูลข่าวสารและให้ประชาชนตรวจสอบความถูกต้องได้ ซึ่งองค์การบริหารส่วนตำบลได้จัดวางระบบการรับฟังข้อมูลข่าวสารระบบการเผยแพร่ข้อมูลข่าวสาร กิจกรรมการแก้ไขปัญหาการทุจริตคอร์รัปชัน
4. หลักความมีส่วนร่วม คือการเปิดโอกาสให้ประชาชนมีส่วนร่วมรับรู้ และเสนอความคิดเห็นโดยองค์การบริหารส่วนตำบลให้ความสำคัญกับการมีส่วนร่วมทั้งในองค์กร และการมีส่วนร่วมจากภายนอกองค์กร
5. หลักความรับผิดชอบ คือความสำนึกในความรับผิดชอบทางสังคม การใส่ใจปัญหาสาธารณสุขของบ้านเมือง และความกล้าที่จะยอมรับผลดี ผลเสียจากการกระทำ โดยองค์การบริหารส่วนตำบล
6. หลักความคุ้มค่า คือ การบริหารจัดการและใช้ทรัพยากรที่มีจำกัด ให้เกิดประโยชน์สูงสุดให้คนไทยประหยัด พัฒนาศรีวิชัยให้สมบูรณ์ ยั่งยืน

#### องค์การบริหารส่วนตำบลบ้านกอก : การพัฒนาสู่เมืองน่าอยู่

สืบเนื่องจากกรมส่งเสริมการปกครองท้องถิ่นมีภารกิจในการส่งเสริมสนับสนุนการทำงานด้านการพัฒนาให้เป็นเมืองน่าอยู่ โดยได้นำแนวคิดการพัฒนาของสำนักงานพัฒนาการเศรษฐกิจและสังคมแห่งชาติ (สศช.) มาใช้ในการสนับสนุนการทำงานขององค์กรปกครองส่วนท้องถิ่นด้วยการให้องค์กรปกครองส่วนท้องถิ่นจัดทำยุทธศาสตร์การ

พัฒนาเมืองน่าอยู่และชุมชนน่าอยู่บรรจุไว้ในแผนพัฒนาขององค์กรปกครองส่วนท้องถิ่นทุกแห่งด้วย พร้อมกันนี้ กระทรวงมหาดไทยได้กำหนดนโยบาย “บ้านเมืองน่าอยู่ เชิดชูคุณธรรม” และขอให้ส่วนราชการในสังกัดของ กระทรวงดำเนินการตามนโยบายบ้านเมืองน่าอยู่ หมายถึง การทำให้หมู่บ้าน ตำบล มีผังเมือง และสิ่งแวดล้อมที่ ประชากรมีการศึกษาและสุขภาพอนามัยที่ดี มีรายได้เลี้ยงตนเองอย่างเพียงพอ และได้รับบริการพื้นฐานจากรัฐอย่างทั่วถึง และเป็นธรรม เชิดชูคุณธรรม หมายถึง การใช้คุณธรรมนำการบริหารการใช้ภูมิปัญญาท้องถิ่น และคำสอนตามหลักศาสนาในการดำรงชีพและการทำงาน การสนับสนุนคนดีในสังคมการส่งเสริมจริยธรรมและความสามัคคีให้เกิดขึ้นในบ้านเมืองลักษณะของบ้านเมืองน่าอยู่ คือ เมืองและชุมชนที่คนอยู่ร่วมกันอย่างมีความสุข ปลอดภัย มีคุณภาพชีวิตที่ดี มีการบริหารจัดการอย่างมีส่วนร่วมอย่างยั่งยืน โดยมีศูนย์กลางในการพัฒนาและคำนึงถึงความแตกต่างหลากหลายของเชื้อชาติ ศาสนา วัฒนธรรม ประเพณี ค่านิยม และความต้องการของคนในชุมชนนั้น โดยลักษณะบ้านเมืองน่าอยู่มีคุณลักษณะ 10 ประการ ดังนี้

1. มีการจัดแบ่งเขตการใช้ประโยชน์ที่ดินตามกิจกรรม โดยกำหนดไว้ในผังเมืองรวม
2. มีการจัดสาธารณูปโภคและบริการสาธารณะครบถ้วนสมบูรณ์
3. เป็นเมืองมีพื้นที่เปิดโล่ง สวนสาธารณะ และมีนันทนาการที่เพียงพอ
4. มีการรักษาเอกลักษณ์ของเมือง สถาปัตยกรรมและมรดกทางประวัติศาสตร์ มีความสงบร่มรื่น เป็นระเบียบ สะอาด
5. มีสภาพแวดล้อมที่ดี มีแม่น้ำลำคลอง ห้วย หนอง บึง ที่ใสสะอาด ปราศจากมลภาวะและมีการดูแลบริหารจัดการที่ดี
6. มีมรดกทางวัฒนธรรมที่หลากหลาย เป็นเอกลักษณ์เฉพาะ ประชาชนมีโอกาสดำเนินการศึกษา และพัฒนาศักยภาพอย่างเสมอภาค
7. ประชาชนมีระเบียบวินัยดี และปลอดภัยจากอบายมุข
8. ประชาชนมีสุขภาพดี มีความมั่นคงปลอดภัย ไม่ย้ายแหล่งที่อยู่
9. ประชาชนมีงานทำ มีรายได้พอเพียงต่อการดำรงชีวิต
10. ผู้บริหารมีการบริหารจัดการที่มีประสิทธิภาพ เพื่อประชาชน ถูกต้องตามทานองคลองธรรมเป็นธรรม โปร่งใส และตรวจสอบได้

คุณลักษณะทั้ง 10 ประการที่กล่าวถึง เป็นการดำเนินงานเพื่อประโยชน์สุขของประชาชนนำไปสู่ทิศทางและเป้าหมายเดียวกันว่า “บ้านเมืองน่าอยู่ เชิดชูคุณธรรม” การดำเนินงานตามนโยบายดังกล่าวในข้อที่ 10 ได้กล่าวถึงตัวผู้บริหารและการบริหารจัดการที่มีประสิทธิภาพ เพื่อประชาชน และความถูกต้องตามทานองคลองธรรมตรวจสอบได้ ซึ่งประเด็นนี้เป็นที่มาของการนำเทคโนโลยีมาใช้ในการบริหารองค์การบริหารส่วนตำบลบ้านกอก ประกอบกับคณะผู้บริหารมีวิสัยทัศน์ที่ยอมรับและให้ความสำคัญต่อเทคโนโลยีในการบริหารจัดการ จึงเป็นที่มาของโครงการ : การจัดทำแผนยุทธศาสตร์การพัฒนาด้านเทคโนโลยีสารสนเทศและการสื่อสาร (ICT) องค์การบริหารส่วนตำบลบ้านกอก

### สภาพด้านเทคโนโลยีสารสนเทศ

- สภาพด้านบุคลากร
- สภาพด้านระบบเครือข่าย
- สภาพด้านระบบสารสนเทศ

### สภาพแวดล้อมภายในองค์กร

#### จุดแข็ง (Strengths)

- ผู้บริหารท้องถิ่น เห็นความสำคัญและความจำเป็นของการนำเทคโนโลยีสารสนเทศมาใช้ในดำเนินงานตามพันธกิจและการพัฒนาองค์กร
- มีผู้บริหารท้องถิ่น ทาหน้าที่กำกับดูแลการทำงานที่เกี่ยวข้องทางด้านเทคโนโลยีสารสนเทศ
- องค์กรบริหารส่วนตำบลหนองสะเดามีหน่วยงานที่ทาหน้าที่ดูแลและบริหารจัดการด้านเทคโนโลยีสารสนเทศโดยเฉพาะ
- บุคลากรด้านเทคโนโลยีสารสนเทศมีความพร้อมและตั้งใจในการทำงานตามภาระงาน

#### จุดอ่อน (Weaknesses)

- บุคลากรด้านเทคโนโลยีสารสนเทศมีจำนวนไม่เพียงพอกับภาระงานที่เพิ่มมากขึ้น
- ขาดแคลนบุคลากรด้านเทคโนโลยีที่มีทักษะสูงหรือเชี่ยวชาญเฉพาะด้าน
- ขาดความคล่องตัวในการจัดหาครุภัณฑ์ด้านเทคโนโลยีสารสนเทศและการสื่อสารที่ทันสมัยเนื่องจากค่าใช้จ่ายและการลงทุนในการจัดซื้อค่อนข้างสูง
- การใช้เทคโนโลยีสารสนเทศที่ไม่เหมาะสม เช่น เพื่อความบันเทิงและการเข้าถึงเนื้อหาที่ไม่พึงประสงค์

### สภาพแวดล้อมภายนอก

#### โอกาส (Opportunities)

- ให้การสนับสนุนการเชื่อมต่อระบบเครือข่ายอินเทอร์เน็ตความเร็วสูงเพื่อการศึกษาและวิจัย
- ความก้าวหน้าทางเทคโนโลยีสารสนเทศทำให้มีการเข้าถึงแหล่งข้อมูลและการประยุกต์ใช้งานอย่างมีประสิทธิภาพมากยิ่งขึ้น

#### ภัยคุกคาม (Threats)

- การพัฒนาบุคลากรไม่ทันกับการพัฒนาและการเปลี่ยนแปลงอย่างรวดเร็วของเทคโนโลยีสารสนเทศ
- การบุกรุกโจมตีระบบเครือข่ายและระบบสารสนเทศทั้งจากภายในและภายนอกองค์กร
- อาชญากรรมทางคอมพิวเตอร์

\*\*\*\*\*

### บทที่ 3

## ยุทธศาสตร์การพัฒนาและแผนกลยุทธ์สารสนเทศและเทคโนโลยี

### ยุทธศาสตร์การพัฒนา

เพื่อให้บรรลุเป้าหมายหลักขององค์การบริหารส่วนตำบลบ้านกอกอย่างเป็นรูปธรรมจึงได้กำหนดยุทธศาสตร์การพัฒนาเทคโนโลยีสารสนเทศไว้ 5 ยุทธศาสตร์ ได้แก่

#### ยุทธศาสตร์ที่ 1 พัฒนาโครงสร้างพื้นฐานด้านเทคโนโลยีสารสนเทศและการสื่อสารของท้องถิ่น (Tong Tin Net)

##### แผนกลยุทธ์

1. สนับสนุนการพัฒนาโครงสร้างพื้นฐานเครือข่ายหลักของ อบต. ให้สามารถใช้ ICT เพื่อการบริหารจัดการ การบริการเผยแพร่ความรู้สู่ประชาชนของทุกหน่วยงานร่วมกันได้อย่างมีประสิทธิภาพ
2. จัดหาเครื่องคอมพิวเตอร์แม่ข่ายและลูกข่าย พร้อมอุปกรณ์ให้ได้มาตรฐานและเพียงพอต่อการปฏิบัติงาน

##### โครงการ/แผนงาน/กิจกรรม

- 1) โครงการพัฒนาระบบเครือข่าย อบต.
- 2) โครงการจัดหาเครื่องคอมพิวเตอร์แม่ข่าย
- 3) โครงการจัดหาเครื่องคอมพิวเตอร์ลูกข่าย

#### ยุทธศาสตร์ที่ 2 พัฒนา ICT เพื่อการบริหารจัดการภายในองค์กร และพัฒนา ICT การให้บริการกับประชาชน (e-Local Admin)

##### แผนกลยุทธ์

1. สนับสนุนให้พัฒนาการบริหารจัดการเป็นไปอย่างมีประสิทธิภาพและโปร่งใส
2. สนับสนุนระบบสารสนเทศที่สามารถใช้งานร่วมกันได้ทุกหน่วยงาน
3. สนับสนุนให้มีระบบสำนักงานอัตโนมัติ ลดขั้นตอนในการปฏิบัติงานและการใช้กระดาษอันจะเป็นหนทางไปสู่การทำงานแบบไร้กระดาษ
4. สนับสนุนให้มีระบบสารสนเทศสำหรับผู้บริหาร
5. สนับสนุนให้มีระบบแผนที่ภาษีและทะเบียนทรัพย์สิน
6. สนับสนุนให้มีระบบทะเบียนสถานประกอบการและมีระบบฐานข้อมูลทะเบียนผู้ประกอบการค้า ตลาดสดและแผงลอย
7. สนับสนุนให้มีระบบฐานข้อมูลสารสนเทศทางภูมิศาสตร์ของ อบต. ที่ใช้สนับสนุนการปฏิบัติการของหน่วยงานต่างๆ ของ อบต. และส่งผ่านไปไปยังศูนย์ ระบบสารสนเทศเพื่อสนับสนุนการตัดสินใจและการติดตามประเมินผลการดำเนินงานตามแผนยุทธศาสตร์ของ อบต. ให้กับผู้บริหารและมีระบบงานสารสนเทศทางภูมิศาสตร์ที่สามารถตอบสนองต่อความต้องการใช้ข้อมูลเชิงพื้นที่และข้อเท็จจริงทางกายภาพของเทศบาล พร้อมคู่มือระบบงานคู่มือการใช้ระบบงาน GIS ในสื่อที่เหมาะสม



### โครงการ/แผนงาน/กิจกรรม

- 1) โครงการพัฒนาระบบสารสนเทศเพื่อการบริหารงาน อบต.ระยะที่ 1
- 2) โครงการพัฒนาระบบสารสนเทศเพื่อการบริหารงาน อบต.ระยะที่ 2
- 3) โครงการระบบสำนักงานอัตโนมัติ
- 4) โครงการพัฒนาระบบสารสนเทศสำหรับผู้บริหาร
- 5) โครงการพัฒนาระบบแผนที่ภาษีและการจัดเก็บรายได้
- 6) โครงการพัฒนาระบบสารสนเทศเพื่อการบริการจุดเดียว (One stop service)
- 7) โครงการสำรวจและจัดทำข้อมูลภูมิศาสตร์พื้นฐาน (FGDS)
- 8) โครงการพัฒนาโครงสร้างพื้นฐานด้าน GIS เพื่องานบริหารและบริการ

### **ยุทธศาสตร์ที่ 3 : พัฒนา ICT เพื่อยกระดับคุณภาพชีวิตของชุมชนในท้องถิ่น**

#### แผนกลยุทธ์

1. ส่งเสริมให้ประชาชนสามารถเข้าถึงข้อมูลข่าวสารของ อบต. ได้ง่ายขึ้น
2. สนับสนุนให้มีระบบสารสนเทศในการบริหารจัดการข้อมูลด้านประชาสัมพันธ์อย่างเป็นระบบ
3. พัฒนาเว็บไซต์สำหรับประชาสัมพันธ์ข้อมูล
4. เพิ่มช่องทางการประชาสัมพันธ์ข้อมูลทรัพยากรป่าไม้สู่สาธารณชน
5. สนับสนุนให้มีระบบสารสนเทศเพื่อการพัฒนาท้องถิ่น โดยจัดหาฐานข้อมูลเพื่อการพัฒนาท้องถิ่น
6. จัดทำระบบอินเทอร์เน็ตชุมชนสำหรับการสื่อสารและเป็นแหล่งความรู้ของชุมชนหรือใช้ ICT เป็นช่องทางสื่อสารระหว่าง อบต. กับชุมชน
7. สนับสนุนให้มีระบบสารสนเทศให้บริการทางด้านสาธารณสุข ฐานข้อมูลการ กิจจัดขยะสิ่งปฏิกูล และการกำจัด น้ำเสีย รวมถึงฐานข้อมูลชุมชน/ครอบครัว และปัญหาสุขภาพ
8. ส่งเสริมการใช้ ICT เป็นช่องทางสื่อสารระหว่าง อบต. กับชุมชน โดยมีศูนย์เรียนรู้ท้องถิ่น หรือ e-learning, ระบบห้องสมุด, ระบบฐานข้อมูลภูมิปัญญาชาวบ้าน
9. ขยายโอกาสการเข้าถึงแหล่งข้อมูลข่าวสารของประชาชน
10. ส่งเสริมการใช้ ICT ในการเผยแพร่ข้อมูล
11. จัดทำระบบบริหารการศึกษา (ระบบรับสมัคร, ทะเบียนประวัติ, งานทะเบียน, การจัดทำตารางสอน, ระบบจัดเก็บประวัติสุขภาพ)
12. จัดทำระบบบริหารโรงเรียน

### โครงการ/แผนงาน/กิจกรรม

- 1) โครงการพัฒนาระบบสารสนเทศเพื่อประชาสัมพันธ์ข้อมูลข่าวสารและติดตามเรื่องราวร้องทุกข์
- 2) โครงการพัฒนาระบบฐานข้อมูลเพื่อการพัฒนา อบต.
- 3) โครงการอินเทอร์เน็ตชุมชน

- 4) โครงการพัฒนาระบบสารสนเทศเพื่องานสุขภาพ อำนวยความสะดวก และการป้องกัน  
สาธารณสุข
- 5) โครงการพัฒนาศูนย์การเรียนรู้ อบต. (Local Learning Center)
- 6) โครงการพัฒนาระบบ e-Learning อบต.
- 7) โครงการพัฒนาฐานข้อมูลภูมิปัญญาและวัฒนธรรมท้องถิ่น
- 8) โครงการพัฒนาระบบสารสนเทศเพื่อการบริหารโรงเรียนและศูนย์พัฒนาเด็กเล็ก
- 9) โครงการอินเทอร์เน็ตโรงเรียนและศูนย์พัฒนาเด็กเล็ก

#### ยุทธศาสตร์ที่ 4 : พัฒนา ICT เพื่อส่งเสริมเศรษฐกิจท้องถิ่น

##### แผนกลยุทธ์

1. สนับสนุนให้มีศูนย์รวมข้อมูลการท่องเที่ยวของ อบต. ที่ให้บริการนักท่องเที่ยวอย่างสะดวก รวดเร็ว ไม่จำกัดเวลาและสถานที่ผ่านทางสื่ออิเล็กทรอนิกส์ต่างๆ รวมถึงมีการเชื่อมโยงข้อมูลการท่องเที่ยวของอบต. กับผู้ประกอบการ และมีหน่วยงานรับผิดชอบปฏิบัติงานอย่างถาวร

##### โครงการ/แผนงาน/กิจกรรม

- 1) โครงการจัดหาฐานข้อมูลแหล่งท่องเที่ยว

#### ยุทธศาสตร์ที่ 5 พัฒนาทรัพยากรบุคคลเพื่อการงานภายใต้วัฒนธรรมอิเล็กทรอนิกส์ (e-Culture)

##### แผนกลยุทธ์

1. พัฒนาบุคลากรของท้องถิ่นทุกระดับได้ผ่านการฝึกอบรมในหลักสูตรเทคโนโลยีสารสนเทศและการสื่อสารมีจำนวนมากขึ้น
2. พัฒนาบุคลากรของท้องถิ่น ให้มีขีดความสามารถในการใช้ ICT ในการปฏิบัติภารกิจเพิ่มมากขึ้น
3. พัฒนาบุคลากรของท้องถิ่นให้มีความพึงพอใจในงานและผลงานของตนเองเพิ่มมากขึ้น

##### โครงการ/แผนงาน/กิจกรรม

- 1) โครงการฝึกอบรมบุคลากรระดับผู้ใช้เทคโนโลยีสารสนเทศ
- 2) โครงการฝึกอบรมบุคลากรด้านบริหารและจัดการ
- 3) โครงการฝึกอบรมบุคลากรด้านเทคโนโลยีสารสนเทศ

แผนงาน/โครงการ/กิจกรรมหลัก

ยุทธศาสตร์	แผนงาน/โครงการ/ กิจกรรมหลัก	ระดับความพร้อมตำบล				ตัวชี้วัด	ระยะเวลาดำเนินการ(ปีงบประมาณ)					หมายเหตุ/ งบประมาณ/ หน่วยรับผิดชอบ	
		เตรียม การ	เริ่ม ต้น	ปาน กลาง	สูง		2566	2567	2568	2569	2570		
1.พัฒนาโครงสร้างพื้นฐานด้านเทคโนโลยีสารสนเทศและการสื่อสารของท้องถิ่น (TongTinNet)	แผนพัฒนาโครงสร้างพื้นฐานเครือข่ายสารสนเทศ					- มีโครงสร้างพื้นฐานเครือข่ายหลักของ อบต. ให้สามารถใช้ ICT เพื่อการบริหารจัดการ การบริการเผยแพร่ความรู้สู่ประชาชนของทุกหน่วยงานร่วมกันได้อย่างมีประสิทธิภาพ						สำนักปลัด	
	1) โครงการพัฒนาระบบเครือข่าย อบต.			/					/	/			สำนักปลัด
	2) โครงการจัดหาเครื่องคอมพิวเตอร์แม่ข่าย	/								/	/		สำนักปลัด
	3) โครงการจัดหาเครื่องคอมพิวเตอร์ลูกข่าย		/			- จำนวนเครื่องคอมพิวเตอร์ลูกข่ายที่จัดหาได้			/	/	สำนักปลัด		
2.พัฒนา ICT เพื่อการบริหาร จัดการและการให้บริการ	แผนพัฒนาระบบสารสนเทศเพื่อการบริหารจัดการ					- การบริหารจัดการเป็นไปอย่างมีประสิทธิภาพและโปร่งใส - มีระบบสารสนเทศที่สามารถใช้งานร่วมกันได้ทุกหน่วยงาน - มีระบบสำนักงานอัตโนมัติ - มีระบบสารสนเทศสำหรับผู้บริหาร ลดขั้นตอนในการปฏิบัติงานและการใช้ กระดาษ อันจะเป็นหนทางไปสู่การทำงานแบบ ไร้กระดาษ						สำนักปลัด สำนักปลัด สำนักปลัด สำนักปลัด	
	1) โครงการพัฒนาระบบสารสนเทศเพื่อการบริหารงาน อบต.ระยะที่ 1	/							/	/			
	2) โครงการพัฒนาระบบสารสนเทศเพื่อการบริหารงาน อบต.ระยะที่ 2		/							/			
	3) โครงการระบบส านักงานอัตโนมัติ							/					
	4) โครงการพัฒนาระบบสารสนเทศสำหรับผู้บริหาร			/	/				/				

แผนงาน/โครงการ/กิจกรรมหลัก(ต่อ)

ยุทธศาสตร์	แผนงาน/โครงการ/ กิจกรรมหลัก	ระดับความพร้อมเทศบาล				ตัวชี้วัด	ระยะเวลาดำเนินการ (ปีงบประมาณ)					หมายเหตุ/ งบประมาณ/ หน่วยรับผิดชอบ
		เตรียม การ	เริ่ม ต้น	ปาน กลาง	สูง		2566	2567	2568	2569	2570	
2.พัฒนา ICT เพื่อการบริหาร จัดการ และการให้บริการ (ต่อ)	<p><u>แผนพัฒนาระบบสารสนเทศเพื่อการให้บริการ</u></p> <p>1) โครงการพัฒนาระบบแผนที่ภาษีและการจัดเก็บรายได้</p> <p>2) โครงการพัฒนาระบบสารสนเทศเพื่อการบริการจุดเดียว (One stop service)</p>	/		/		<p>- มีระบบแผนที่ภาษีและทะเบียนทรัพย์สิน</p> <p>- มีระบบทะเบียนสถานประกอบการและมีระบบฐานข้อมูลทะเบียนผู้ประกอบการค้าตลาดสดและแผงลอย</p>	/		/		/	กองคลัง ทุกสำนัก/กอง
	<p><u>แผนพัฒนาระบบภูมิสารสนเทศท้องถิ่น</u></p> <p>1) โครงการสำรวจและจัดทำข้อมูลภูมิศาสตร์พื้นฐาน (FGDS)</p> <p>2) โครงการพัฒนาโครงสร้างพื้นฐานด้าน GIS เพื่องานบริหารและบริการ</p>			/		<p>- มีระบบฐานข้อมูลสารสนเทศทางภูมิศาสตร์ของ อบต. ที่ใช้สนับสนุนการปฏิบัติการของหน่วยงานต่างๆ ของ อบต.และส่งผ่านไปยังศูนย์ปฏิบัติการที่เกี่ยวข้อง</p> <p>- มีระบบสารสนเทศเพื่อสนับสนุนการตัดสินใจและการติดตามประเมินผลการดำเนินงานตามแผนยุทธศาสตร์ของ อบต. ให้กับผู้บริหารและมีระบบงานสารสนเทศทางภูมิศาสตร์ที่สามารถตอบสนองต่อความต้องการใช้ข้อมูลเชิงพื้นที่และข้อเท็จจริงทางกายภาพของเทศบาลพร้อมคู่มือระบบงานคู่มือการใช้ระบบงาน GIS ในสื่อที่เหมาะสม</p>	/	/	/	/	/	กองช่าง  กองช่าง

แผนงาน/โครงการ/กิจกรรมหลัก (ต่อ)

ยุทธศาสตร์	แผนงาน/โครงการ/ กิจกรรมหลัก	ระดับความพร้อม อบต.				ตัวชี้วัด	ระยะเวลาดำเนินการ (ปีงบประมาณ)					หมายเหตุ/ งบประมาณ/ หน่วยรับผิดชอบ
		เตรียม การ	เริ่ม ต้น	ปาน กลาง	สูง		2566	2567	2568	2569	2570	
3. พัฒนา ICT เพื่อยกระดับคุณภาพชีวิตของชุมชนในท้องถิ่น	<u>แผนพัฒนาระบบสารสนเทศเพื่อการประชาสัมพันธ์งาน อบต.</u>  1) โครงการพัฒนาระบบสารสนเทศเพื่อการประชาสัมพันธ์ข้อมูลข่าวสารและติดตามเรื่องราวร้องทุกข์				/	- ประชาชนสามารถเข้าถึงข้อมูลข่าวสารของ อบต. ได้ง่ายขึ้น - มีระบบสารสนเทศในการบริหารและจัดการข้อมูลที่ต้องการประชาสัมพันธ์อย่างเป็นระบบ - พัฒนาเว็บไซต์สำหรับประชาสัมพันธ์ข้อมูล - เพิ่มช่องทางการประชาสัมพันธ์ข้อมูล ทรัพยากรป่าไม้สู่สาธารณชน	/	/	/	/	/	สำนักปลัด
	<u>แผนพัฒนาระบบสารสนเทศเพื่อการพัฒนา</u> <u>ด้านสังคม</u>  1) โครงการพัฒนาระบบฐานข้อมูลเพื่อการพัฒนา อบต.  2) โครงการอินเทอร์เน็ตชุมชน			/	/	- มีระบบสารสนเทศเพื่อการพัฒนาท้องถิ่น โดยจัดทำฐานข้อมูลเพื่อการพัฒนาท้องถิ่น - จัดทำระบบอินเทอร์เน็ตชุมชนสำหรับการสื่อสารและเป็นแหล่งความรู้ของชุมชนหรือใช้ ICT เป็นช่องทางสื่อสารระหว่าง อบต. กับชุมชน	/	/	/	/	/	ทุกสำนัก/กอง สำนัก ปลัด

แผนงาน/โครงการ/กิจกรรมหลัก (ต่อ)

ยุทธศาสตร์	แผนงาน/โครงการ/ กิจกรรมหลัก	ระดับความพร้อม อบต.				ตัวชี้วัด	ระยะเวลาดำเนินการ (ปีงบประมาณ)					หมายเหตุ/ งบประมาณ/ หน่วยรับผิดชอบ
		เตรียม การ	เริ่ม ต้น	ปาน กลาง	สูง		2566	2567	2568	2569	2570	
3. พัฒนา ICT เพื่อ ยกระดับคุณภาพ ชีวิตของชุมชน ใน ท้องถิ่น (ต่อ)	<p><u>แผนพัฒนาระบบสารสนเทศเพื่อการพัฒนา ด้านสังคม</u></p> <p>3) โครงการพัฒนาระบบสารสนเทศเพื่องาน สุขภาพอนามัย สิ่งแวดล้อมและการ ป้องกันสาธารณสุข</p>				/	- มีระบบสารสนเทศให้บริการทาง ด้าน สาธารณสุข ฐานข้อมูลการ กำจัดขยะ สิ่ง ปฏิภูลและการกำจัด น้ำเสีย รวมถึง ฐานข้อมูลชุมชน/ครอบครัว และปัญหา ยาเสพติด	/	/	/	/	/	กองสาธารณสุขฯ และสำนักปลัด
	<p><u>แผนพัฒนาระบบสารสนเทศ เพื่อการเรียนรู้ตลอดชีวิตของชุมชน</u></p> <p>1) โครงการพัฒนาศูนย์การเรียนรู้ อบต. (Local Learning Center)</p> <p>2) โครงการพัฒนาระบบ e-Learning อบต.</p> <p>3) โครงการพัฒนาฐานข้อมูล ภูมิปัญญาและวัฒนธรรมท้องถิ่น</p>			/	/	/	- ใช้ ICT เป็นช่องทางสื่อสารระหว่าง อบต. กับชุมชน โดยมีศูนย์เรียนรู้ท้องถิ่น หรือ e-learning, ระบบห้องสมุด, ระบบฐานข้อมูล ภูมิปัญญาชาวบ้าน	/	/	/	/	/
				/	/	- ขยายโอกาสการเข้าถึงแหล่งข้อมูลข่าวสาร ของประชาชน	/	/	/	/	/	ทุกสำนัก/กอง
				/	/	- ใช้ ICT ในการเผยแพร่ข้อมูล	/	/	/	/	/	กองการศึกษา สำนักปลัด

แผนงาน/โครงการ/กิจกรรมหลัก (ต่อ)

ยุทธศาสตร์	แผนงาน/โครงการ/ กิจกรรมหลัก	ระดับความพร้อม อบต.				ตัวชี้วัด	ระยะเวลาดำเนินการ (ปีงบประมาณ)					หมายเหตุ/ งบประมาณ/ หน่วยรับผิดชอบ
		เตรียม การ	เริ่ม ต้น	ปาน กลาง	สูง		2566	2567	2568	2569	2570	
3. พัฒนา ICT เพื่อ ยกระดับคุณภาพ ชีวิตของชุมชนใน ท้องถิ่น (ต่อ)	<u>แผนพัฒนาเทคโนโลยีสารสนเทศ เพื่อโรงเรียนในชุมชน</u> 1) โครงการพัฒนาระบบสารสนเทศเพื่อการ บริหารโรงเรียนและศูนย์พัฒนาเด็กเล็ก			/		- จัดทำระบบบริหารการศึกษา (ระบบรับสมัคร, ทะเบียนประวัติ,งานทะเบียน,การจัดตารางสอน ,ระบบจัดเก็บประวัติสุขภาพ)	/	/	/	/	/	กองการศึกษา
	2) โครงการอินเทอร์เน็ตโรงเรียนและศูนย์ พัฒนาเด็กเล็ก			/		- จัดทำระบบบริหารโรงเรียนและศูนย์พัฒนา เด็กเล็ก	/	/	/	/	/	กองการศึกษา
4. พัฒนา ICT เพื่อ ส่งเสริมเศรษฐกิจ ท้องถิ่น	<u>แผนพัฒนาระบบสารสนเทศเพื่อส่งเสริม เศรษฐกิจและการท่องเที่ยว</u> 1) โครงการจัดทำฐานข้อมูลแหล่งท่องเที่ยว			/		- มีศูนย์รวมข้อมูลการท่องเที่ยวของ อบต. ที่ให้บริการนักท่องเที่ยวอย่างสะดวก รวดเร็ว ไม่จำกัดเวลาและสถานที่ผ่านทางสื่อ อิเล็กทรอนิกส์ต่างๆ รวมถึงมีการเชื่อมโยง ข้อมูลการท่องเที่ยวของ อบต. กับ ผู้ประกอบการ และมีหน่วยงานรับผิดชอบ ปฏิบัติงานอย่างถาวร	/	/	/	/	/	สำนักปลัด

แผนงาน/โครงการ/กิจกรรมหลัก (ต่อ)

ยุทธศาสตร์	แผนงาน/ โครงการ/ กิจกรรมหลัก	ระดับความพร้อม อบต.				ตัวชี้วัด	ระยะเวลาดำเนินการ (ปีงบประมาณ)					หมายเหตุ/ งบประมาณ/ หน่วยรับผิดชอบ
		เตรียม การ	เริ่ม ต้น	ปาน กลาง	สูง		2566	2567	2568	2569	2570	
5. พัฒนาศูนย์ บุคลากรเพื่อการทำงาน ภายใต้วัฒนธรรม อิเล็กทรอนิกส์ (e-Culture)	<p>แผนพัฒนาศูนย์บุคลากรเพื่อการทำงาน ภายใต้วัฒนธรรมอิเล็กทรอนิกส์ (e- Culture)</p> <p>1) โครงการฝึกอบรมบุคลากรระดับผู้ใช้ เทคโนโลยีสารสนเทศ</p> <p>2) โครงการฝึกอบรมบุคลากรด้าน บริหาร และจัดการ</p> <p>3) โครงการฝึกอบรมบุคลากรด้าน เทคโนโลยี สารสนเทศ</p>			/		<p>- จำนวนบุคลากรของท้องถิ่นทุกระดับ ได้ผ่าน การฝึกอบรมในหลักสูตร เทคโนโลยีสารสนเทศ และการสื่อสารมี จำนวนมากขึ้น</p> <p>- บุคลากรของท้องถิ่น มีขีด ความสามารถใน การใช้ ICT ในการ ปฏิบัติภารกิจเพิ่มมากขึ้น</p> <p>- บุคลากรของท้องถิ่นมีความพึงพอใจ ในงาน และผลงานของตนเองเพิ่ม มากขึ้น</p>	/	/	/	/	/	สำนักปลัด สำนักปลัด สำนักปลัด



## แนวทางการพัฒนา ICT ตามแผนแม่บท

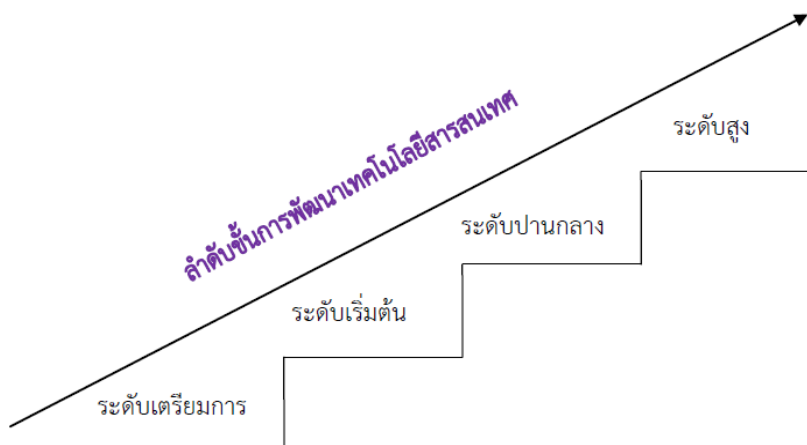
เนื่องด้วยองค์กรปกครองส่วนท้องถิ่นแต่ละแห่งมีความแตกต่างกันในด้านความพร้อมในการพัฒนาเทคโนโลยีสารสนเทศและการสื่อสาร ดังนั้น เพื่อให้การพัฒนาบรรลุเป้าหมายและวิสัยทัศน์ตามที่กำหนดจึงควรกำหนดแนวทางการพัฒนาให้สอดคล้องตามสภาพความพร้อมของแต่ละท้องถิ่น

## ระดับความพร้อมขององค์การบริหารส่วนตำบลตามแผนการพัฒนา

เนื่องจากความแตกต่างในด้านความพร้อมและสภาพแวดล้อม ในการพัฒนาเทคโนโลยีสารสนเทศนี้แบ่งความพร้อมของ อบต. ออกเป็น 4 ระดับ คือ ระดับเตรียมการ ระดับเริ่มต้น ระดับปานกลางและระดับสูง โดยพิจารณาจากปัจจัยต่างๆ ได้แก่ งบประมาณ บุคลากร และสภาพด้านเทคโนโลยีสารสนเทศในปัจจุบัน คุณลักษณะความพร้อมของ อบต. ใน 4 ระดับ ลักษณะการพัฒนาเทคโนโลยีสารสนเทศที่กำหนดไว้ในแผนนี้เป็นแบบต่อยอด นั่นคือ อบต. พัฒนาตามแผนระดับใดระดับหนึ่งแล้ว เมื่อมีความพร้อมสามารถพัฒนาต่อเนื่องในระดับถัดไป และระดับสูงที่สุด เป้าหมายการพัฒนาเทคโนโลยีสารสนเทศของ อบต. ในแต่ละระดับความพร้อม

## แนวทางการจัดระดับความพร้อมของท้องถิ่น

สำหรับการพัฒนาตามแผนแม่บทนี้ กำหนดระดับความพร้อมขององค์กรปกครองส่วนท้องถิ่นออกเป็น 4 ระดับ คือระดับเตรียมพร้อม ระดับเริ่มต้น ระดับกลางและระดับสูง สำหรับคุณสมบัติที่แสดงถึงความพร้อมขององค์กรปกครองส่วนท้องถิ่นพิจารณาปัจจัยด้านบุคลากรงบประมาณ และโครงสร้างพื้นฐาน คุณลักษณะขององค์กรปกครองส่วนท้องถิ่นในแต่ละระดับความพร้อมแสดงได้ดังนี้



## เป้าหมายของการพัฒนา ICT ในแต่ละระดับ

เป้าหมายการพัฒนาโครงสร้างพื้นฐานขององค์กรปกครองส่วนท้องถิ่นในระยะเตรียมพร้อมก็เพื่อให้องค์กรปกครองส่วนท้องถิ่นสามารถใช้คอมพิวเตอร์สำหรับงานส่วนบุคคลและสามารถเชื่อมโยงกับส่วนกลางผ่านอินเทอร์เน็ต เป้าหมายสำหรับระยะเริ่มต้นต้องการให้องค์กรปกครองส่วนท้องถิ่น มีการจัดตั้งเครือข่ายเชื่อมโยงหน่วยงานภายในให้สามารถใช้ข้อมูลสารสนเทศร่วมกันได้ ในระดับปานกลางมีเป้าหมายพัฒนาให้องค์กรปกครองส่วนท้องถิ่นมีเครือข่ายภายในและมีคอมพิวเตอร์เซิร์ฟเวอร์ให้บริการด้านฐานข้อมูลในระดับสูงจะมีเซิร์ฟเวอร์สำหรับให้บริการแม่ข่ายเพิ่มขึ้น

ตารางระดับความพร้อม

คุณสมบัติ	ระดับเตรียมการ	ระดับเริ่มต้น	ระดับกลาง	ระดับสูง
<input type="checkbox"/> บุคลากรด้านเทคโนโลยีสารสนเทศ	ไม่มีบุคลากรที่มีความรู้ด้านเทคโนโลยีสารสนเทศและการสื่อสารโดยตรง	มีบุคลากรที่มีความรู้ด้านเทคโนโลยีสารสนเทศโดยตรงดังนี้ - บุคลากรที่มีความรู้ด้านระบบเครือข่าย - บุคลากรที่สามารถดูแลบำรุงรักษาระบบสารสนเทศ	มีบุคลากรที่มีความรู้ด้านเทคโนโลยีสารสนเทศโดยตรงดังนี้ - บุคลากรที่มีความรู้ด้านระบบเครือข่าย - บุคลากรที่มีความรู้สามารถบำรุงรักษาระบบสารสนเทศ - บุคลากรที่มีความรู้ในการทำ web และดูแลรักษาระบบ Mail - บุคลากรที่มีความรู้ด้านระบบฐานข้อมูล	มีหน่วยงานที่ดูแลงานทางด้านเทคโนโลยีสารสนเทศขององค์กร
<input type="checkbox"/> งบประมาณด้านเทคโนโลยีสารสนเทศ	1 แสน - 1 ล้านบาท	1 - 5 ล้านบาท	5 - 10 ล้านบาท	10 ล้านบาทขึ้นไป
<input type="checkbox"/> โครงสร้างพื้นฐาน	มีระบบสื่อสาร เช่น โทรศัพท์ (ADSL)	- มีโครงสร้างพื้นฐานด้านเทคโนโลยีสารสนเทศ - มีเครือข่ายท้องถิ่นและ Server	- มีโครงสร้างพื้นฐานด้านเทคโนโลยีสารสนเทศ - มี Mail Server - มี Database Server	- มีโครงสร้างพื้นฐานด้านเทคโนโลยีสารสนเทศ - มี Mail Server - มี Database Server - มี Application Server

## ตารางเป้าหมายของแต่ละระดับ

คุณสมบัติ	ระดับเริ่มต้น	ระดับกลาง	ระดับสูง
เป้าหมาย	<ul style="list-style-type: none"> <li><input type="checkbox"/> มีเครื่องคอมพิวเตอร์แม่ข่ายที่ให้บริการทางด้านเครือข่าย ที่มีประสิทธิภาพและเหมาะสมสามารถรองรับการทำงานขององค์กรปกครองส่วนท้องถิ่น</li> <li><input type="checkbox"/> มีเครื่องคอมพิวเตอร์แม่ข่ายที่ให้บริการทางด้านระบบจดหมายอิเล็กทรอนิกส์</li> <li><input type="checkbox"/> มีเครื่องคอมพิวเตอร์แม่ข่ายที่ให้บริการด้านเว็บ</li> <li><input type="checkbox"/> มีเครื่องคอมพิวเตอร์แม่ข่ายให้บริการด้านแฟ้มข้อมูลสำหรับให้บริการงานต่างๆ</li> <li><input type="checkbox"/> มีเครื่องลูกข่าย (Client) ในจำนวนที่เพียงพอและเหมาะสมกับการใช้งานในแต่ละหน่วยงาน</li> <li><input type="checkbox"/> มีอุปกรณ์ประกอบที่เพียงพอและมีประสิทธิภาพต่อการใช้งานร่วมกับอุปกรณ์คอมพิวเตอร์ของแต่ละหน่วยงาน</li> <li><input type="checkbox"/> มีซอฟต์แวร์ที่ใช้เป็นระบบปฏิบัติการที่ทันสมัยและมีประสิทธิภาพ ง่ายต่อการใช้งาน</li> <li><input type="checkbox"/> มีซอฟต์แวร์ที่ทำหน้าที่ตรวจสอบและวิเคราะห์การทำงานของระบบเครือข่ายที่มีประสิทธิภาพ</li> <li><input type="checkbox"/> มีซอฟต์แวร์ที่เหมาะสมสำหรับรักษาความปลอดภัยของระบบ</li> </ul>	<ul style="list-style-type: none"> <li><input type="checkbox"/> มีเครื่องคอมพิวเตอร์แม่ข่ายที่ให้บริการทางด้านเครือข่าย มีประสิทธิภาพและเหมาะสมสามารถรองรับการทำงานขององค์กรปกครองส่วนท้องถิ่น</li> <li><input type="checkbox"/> มีเครื่องคอมพิวเตอร์แม่ข่ายที่ให้บริการทางด้านระบบจดหมายอิเล็กทรอนิกส์</li> <li><input type="checkbox"/> มีเครื่องคอมพิวเตอร์แม่ข่ายที่ให้บริการทางด้านข้อมูลที่สามารถตอบสนองการเข้าถึงข้อมูลและการใช้ข้อมูลร่วมกัน รวมทั้งมีระบบการสำรองข้อมูลเพื่อป้องกันความเสียหายของข้อมูลที่อาจเกิดขึ้น</li> <li><input type="checkbox"/> มีเครื่องคอมพิวเตอร์แม่ข่ายที่ให้บริการด้านเว็บ</li> <li><input type="checkbox"/> มีเครื่องคอมพิวเตอร์แม่ข่ายให้บริการด้านแฟ้มข้อมูลสำหรับให้บริการงานต่างๆ</li> <li><input type="checkbox"/> มีเครื่องลูกข่าย (Client) ในจำนวนที่เพียงพอและเหมาะสมกับการใช้งานในแต่ละหน่วยงาน</li> <li><input type="checkbox"/> มีอุปกรณ์ประกอบที่เพียงพอและมีประสิทธิภาพต่อการใช้งานร่วมกับอุปกรณ์คอมพิวเตอร์ของแต่ละหน่วยงานหน่วยงาน</li> <li><input type="checkbox"/> มีซอฟต์แวร์ที่ใช้เป็นระบบปฏิบัติการที่ทันสมัยและมีประสิทธิภาพ ง่ายต่อการใช้งาน</li> </ul>	<ul style="list-style-type: none"> <li><input type="checkbox"/> มีเครื่องคอมพิวเตอร์แม่ข่ายที่ให้บริการทางด้านเครือข่าย ที่มีประสิทธิภาพและเหมาะสม</li> <li><input type="checkbox"/> มีเครื่องคอมพิวเตอร์แม่ข่ายที่ให้บริการทางด้านระบบจดหมายอิเล็กทรอนิกส์</li> <li><input type="checkbox"/> มีเครื่องคอมพิวเตอร์แม่ข่ายที่ให้บริการทางด้านข้อมูล ที่ตอบสนองการเข้าถึงข้อมูลร่วมกัน รวมทั้งมีระบบการสำรองข้อมูลเพื่อป้องกันความเสียหายของข้อมูลที่อาจเกิดขึ้น</li> <li><input type="checkbox"/> มีเครื่องคอมพิวเตอร์แม่ข่ายที่ให้บริการด้านเว็บ</li> <li><input type="checkbox"/> มีเครื่องคอมพิวเตอร์แม่ข่ายให้บริการด้านแฟ้มข้อมูลสำหรับให้บริการงานต่างๆ</li> <li><input type="checkbox"/> มีเครื่องลูกข่าย (Client) ในจำนวนที่เพียงพอและเหมาะสมกับการใช้งานในแต่ละหน่วยงาน</li> <li><input type="checkbox"/> มีอุปกรณ์ประกอบที่เพียงพอและมีประสิทธิภาพต่อการใช้งานร่วมกับอุปกรณ์คอมพิวเตอร์ของแต่ละหน่วยงาน</li> <li><input type="checkbox"/> มีซอฟต์แวร์ที่ใช้เป็นระบบปฏิบัติการที่ทันสมัยและมีประสิทธิภาพ ง่ายต่อการใช้งาน</li> </ul>

ตารางเป้าหมายของแต่ละระดับ

คุณสมบัติ	ระดับเริ่มต้น	ระดับกลาง	ระดับสูง
		<input type="checkbox"/> มีซอฟต์แวร์ที่ทำหน้าที่เป็นระบบจัดเก็บข้อมูลที่เหมาะสม <input type="checkbox"/> มีซอฟต์แวร์ที่ทำหน้าที่ตรวจสอบและวิเคราะห์การทำงานของระบบเครือข่ายที่มีประสิทธิภาพ <input type="checkbox"/> มีซอฟต์แวร์ที่เหมาะสมสำหรับรักษาความปลอดภัยของระบบ	<input type="checkbox"/> มีซอฟต์แวร์ที่ทำหน้าที่เป็นระบบจัดเก็บฐานข้อมูลที่เหมาะสม <input type="checkbox"/> มีซอฟต์แวร์ที่ทำหน้าที่เป็นระบบจัดเก็บข้อมูลที่เหมาะสม <input type="checkbox"/> มีซอฟต์แวร์ที่ทำหน้าที่ตรวจสอบและวิเคราะห์การทำงานของระบบเครือข่ายที่มีประสิทธิภาพ <input type="checkbox"/> มีซอฟต์แวร์ที่เหมาะสมสำหรับรักษาความปลอดภัยของระบบ
ระบบคอมพิวเตอร์ฮาร์ดแวร์	<input type="checkbox"/> Server (Network, Mail,Web,File) <input type="checkbox"/> Client <input type="checkbox"/> Printer <input type="checkbox"/> Scanner <input type="checkbox"/> LCD Projector	<input type="checkbox"/> Server (Network, Mail,Web,File,Printer) <input type="checkbox"/> Client <input type="checkbox"/> Notebook <input type="checkbox"/> Printer <input type="checkbox"/> Scanner <input type="checkbox"/> LCD Projector	<input type="checkbox"/> Server (Network, Mail, Database,Web,File,Printer) <input type="checkbox"/> Client <input type="checkbox"/> Notebook <input type="checkbox"/> Printer <input type="checkbox"/> Scanner <input type="checkbox"/> LCD Projector

ตารางเป้าหมายของแต่ละระดับ

คุณสมบัติ	ระดับเริ่มต้น	ระดับกลาง	ระดับสูง
ระบบคอมพิวเตอร์ฮาร์ดแวร์	<input type="checkbox"/> Server (Network, Mail,Web,File) <input type="checkbox"/> Client <input type="checkbox"/> Printer <input type="checkbox"/> Scanner <input type="checkbox"/> LCD Projector	<input type="checkbox"/> Server (Network, Mail,Web,File,Printer) <input type="checkbox"/> Client <input type="checkbox"/> Notebook <input type="checkbox"/> Printer <input type="checkbox"/> Scanner <input type="checkbox"/> LCD Projector	<input type="checkbox"/> Server (Network, Mail, Database,Web,File,Printer) <input type="checkbox"/> Client <input type="checkbox"/> Notebook <input type="checkbox"/> Printer <input type="checkbox"/> Scanner <input type="checkbox"/> LCD Projector
ระบบคอมพิวเตอร์ซอฟต์แวร์	<input type="checkbox"/> Operating System <input type="checkbox"/> NAT Server Software <input type="checkbox"/> DHCP Server Software <input type="checkbox"/> Firewall Software <input type="checkbox"/> Mail Server Software <input type="checkbox"/> File Server Software <input type="checkbox"/> ซอฟต์แวร์สำเร็จรูปสำหรับ Client <input type="checkbox"/> ซอฟต์แวร์ประยุกต์เฉพาะทาง	<input type="checkbox"/> Operating System <input type="checkbox"/> NAT Server Software <input type="checkbox"/> DHCP Server Software <input type="checkbox"/> Firewall Software <input type="checkbox"/> Mail Server Software <input type="checkbox"/> Database Management System Software <input type="checkbox"/> Web Server Software <input type="checkbox"/> File Server Software <input type="checkbox"/> ซอฟต์แวร์สำเร็จรูปสำหรับ Client <input type="checkbox"/> ซอฟต์แวร์ประยุกต์เฉพาะทาง	<input type="checkbox"/> Operating System <input type="checkbox"/> NAT Server Software <input type="checkbox"/> DHCP Server Software <input type="checkbox"/> Firewall Software <input type="checkbox"/> Mail Server Software <input type="checkbox"/> Database Management System Software <input type="checkbox"/> Web Server Software <input type="checkbox"/> File Server Software <input type="checkbox"/> ซอฟต์แวร์สำเร็จรูปสำหรับ Client <input type="checkbox"/> ซอฟต์แวร์ประยุกต์เฉพาะทาง
ระบบเครือข่าย	<input type="checkbox"/> Modem <input type="checkbox"/> UPS <input type="checkbox"/> Switch <input type="checkbox"/> อุปกรณ์สายสัญญาณ	<input type="checkbox"/> Modem <input type="checkbox"/> UPS <input type="checkbox"/> Switch <input type="checkbox"/> อุปกรณ์สายสัญญาณ	<input type="checkbox"/> Modem <input type="checkbox"/> UPS <input type="checkbox"/> Switch <input type="checkbox"/> อุปกรณ์สายสัญญาณ

## บทที่ 4

### การบริหารจัดการและการติดตามประเมินผลแผนแม่บท ICT

การบริหารจัดการเทคโนโลยีสารสนเทศและการสื่อสารนั้น เป็นการดำเนินการ เพื่อให้การนำเทคโนโลยีและการสื่อสารเกิดความคุ้มค่าและได้นำประโยชน์สูงสุด ส่วนการประเมินผลที่ได้รับจากการนำเทคโนโลยีและการสื่อสารมาใช้นั้นเป็นส่วนช่วยในการวางแผนปรับปรุงเพื่อให้การใช้เทคโนโลยีและการสื่อสารมีความเหมาะสมยิ่งขึ้น

องค์กรต่างๆ จึงได้มีการกำหนดรูปแบบการบริหารจัดการที่เหมาะสมกับองค์กรของตนเอง การจัดตั้งคณะกรรมการและคณะทำงานที่เกี่ยวกับการบริหารจัดการระบบเทคโนโลยีสารสนเทศและการสื่อสารก็เป็นวิธีปฏิบัติที่องค์กรจำนวนมากนำมาใช้และได้ผลเป็นอย่างดีเพราะบุคลากรในหน่วยงานต่างๆ ได้มีส่วนเกี่ยวข้องและรับผิดชอบร่วมกัน

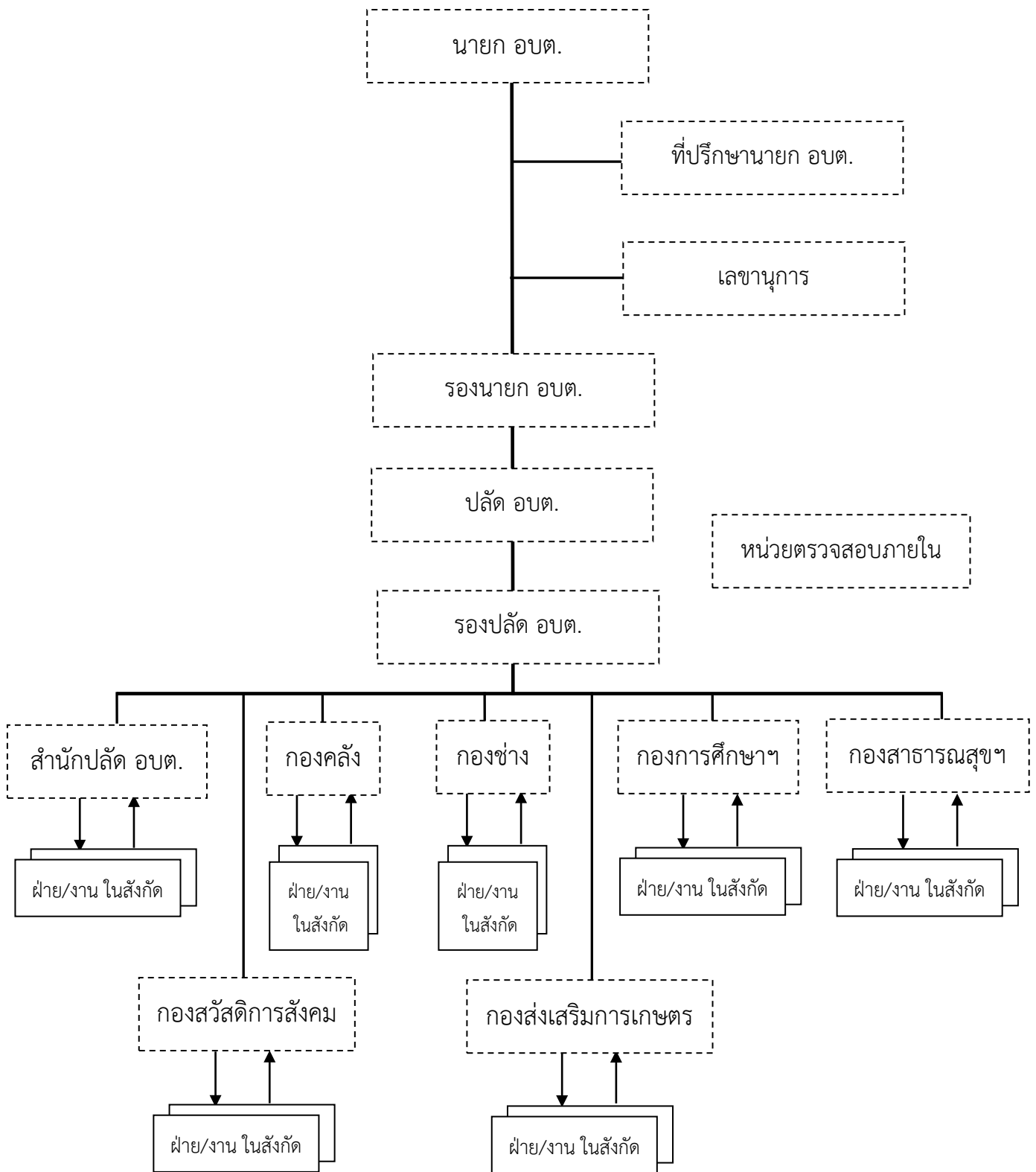
ดังนั้นการบริหารจัดการเทคโนโลยีสารสนเทศและการสื่อสารขององค์การบริหารส่วนตำบลบ้านกอกที่ต้องการให้การดำเนินการต่างๆ มีประสิทธิภาพสูงขึ้น จึงได้มีการกำหนดโครงการต่างๆ ที่เกี่ยวข้องกับการบริหารจัดการอย่างเป็นรูปธรรม

#### การบริหารจัดการ

ในการบริหารจัดการและการวัดประเมินผลแผนแม่บทเทคโนโลยีสารสนเทศขององค์การบริหารส่วนตำบลบ้านกอก ว่าประสบผลสำเร็จดังเป้าหมายที่ตั้งไว้หรือไม่นั้น ได้กำหนดให้มีคณะกรรมการเทคโนโลยีสารสนเทศขององค์การบริหารส่วนตำบลบ้านกอกรับผิดชอบในการบริหารแผนในภาพรวม โดยให้ผู้บริหารหัวหน้าส่วนราชการ ของแต่ละสำนัก/กอง ทำหน้าที่กำกับดูแลงานด้าน ICT ของแต่ละสำนักงาน โดยมีส่วนงานที่รับผิดชอบได้แก่ สำนักปลัด อบต. กองคลัง กองช่าง กองการศึกษา กองสวัสดิการสังคม กองสาธารณสุขและสิ่งแวดล้อม กองส่งเสริมการเกษตร และหน่วยตรวจสอบภายใน ทำหน้าที่สนับสนุนการดำเนินงานของคณะกรรมการเทคโนโลยีสารสนเทศขององค์การบริหารส่วนตำบลบ้านกอก

กำหนดให้แต่ละสำนัก/กอง รายงานผลการดำเนินงานต่อ ผู้บังคับบัญชาตามสายงานที่ขึ้นตรงตั้งผังภาพ แสดงความสัมพันธ์ของแผนฯ และการบริหารจัดการแผนฯ

คณะกรรมการเทคโนโลยีสารสนเทศและการสื่อสารขององค์การบริหารส่วนตำบลบ้านกอก



## แผนผังแสดงการบริหารจัดการ และติดตามประเมินผล

### คำอธิบายรูปภาพ

สัญลักษณ์ --- หมายถึง การทำงานที่ประสานร่วมมือกัน

สัญลักษณ์ — หมายถึง การทำงานตามสายการบังคับบัญชาโดยตรง

สัญลักษณ์ → หมายถึง การทำงานติดต่อ

คณะกรรมการเทคโนโลยีสารสนเทศขององค์การบริหารส่วนตำบลบ้านกอกประกอบด้วย สมาชิกสภา อบต. และข้าราชการ ทำหน้าที่กำหนดนโยบาย เสนอแนะแผนการพัฒนาเทคโนโลยีสารสนเทศขององค์การบริหารส่วนตำบลบ้านกอกให้คำปรึกษาแนะนำการแลกเปลี่ยนข้อมูลระหว่างหน่วยงานภายในและหน่วยงานอื่นภายนอก ตลอดจนกำกับงานทางวิชาการที่เกี่ยวกับการพัฒนาระบบการบริหารงานขององค์การบริหารส่วนตำบลบ้านกอก พร้อมทั้งวางระเบียบเกี่ยวกับระบบคอมพิวเตอร์ ระบบข้อมูลและการวางแผนระบบงานในอนาคต

### ผู้บริหารเทคโนโลยีสารสนเทศระดับมีหน้าที่กำกับดูแลด้าน ICT ได้แก่

1. นายกององค์การบริหารส่วนตำบลบ้านกอก
2. ปลัดองค์การบริหารส่วนตำบลบ้านกอก

คณะกรรมการเทคโนโลยีสารสนเทศขององค์การบริหารส่วนตำบลบ้านกอกเป็นหัวหน้าส่วนราชการของแต่ละสำนัก/กอง ในหน่วยงานองค์การบริหารส่วนตำบลบ้านกอกได้แก่ หัวหน้าสำนักปลัด อบต., ผู้อำนวยการกองคลัง, ผู้อำนวยการกองช่าง, ผู้อำนวยการกองการศึกษา ศาสนาและวัฒนธรรม, ผู้อำนวยการกองสาธารณสุขและสิ่งแวดล้อม, ผู้อำนวยการกองสวัสดิการสังคม และผู้อำนวยการกองส่งเสริมการเกษตร ศูนย์เทคโนโลยีสารสนเทศและการสื่อสารองค์การบริหารส่วนตำบลบ้านกอกเป็นหน่วยงานที่รับผิดชอบด้าน ICT และการนำแผนแม่บทเทคโนโลยีสารสนเทศและการสื่อสารขององค์กรไปสู่การปฏิบัติประสานงานร่วมมือดำเนินการด้าน ICT ตลอดจนร่วมมือด้านการวางแผนและติดตามผลการดำเนินงานด้าน ICT ขององค์การบริหารส่วนตำบลบ้านกอก

### การติดตามประเมินผล

การติดตามผลในการดำเนินการตามยุทธศาสตร์ ICT ขององค์การบริหารส่วนตำบลบ้านกอกสามารถประเมินและติดตามจากการรวบรวมข้อมูลและผลลัพธ์จาก ส่วนย่อยคือการติดตามและประเมินผลจากตัวชี้วัดที่ใช้วัดผลสำเร็จของแผนแม่บท ICT ขององค์การบริหารส่วนตำบลบ้านกอก



## บทที่ 5 ตัวชี้วัด

ตัวชี้วัดที่ใช่วัดผลสำเร็จของแผนแม่บท ICT ขององค์การบริหารส่วนตำบลบ้านกอกในภาพรวม หรือวัดผลกระทบสุดท้ายของการพัฒนา กำหนดได้ดังนี้

ยุทธศาสตร์ ICT ของ อบต.บ้านกอก	ตัวชี้วัด
<b>ยุทธศาสตร์ที่ 1</b> พัฒนาโครงสร้างพื้นฐานด้านเทคโนโลยีสารสนเทศและการสื่อสารของท้องถิ่น	<ul style="list-style-type: none"> <li>- องค์การบริหารส่วนตำบลบ้านกอกมีระบบเทคโนโลยีสารสนเทศสนับสนุนการดำเนินการต่างๆ เพิ่มมากขึ้นและสามารถตรวจสอบได้</li> <li>- ผู้ใช้บริการมีความเชื่อมั่น ความเป็นธรรม โปร่งใส ในการบริหารจัดการ</li> <li>- ความพึงพอใจต่อคุณภาพการให้บริการข้อมูลและระบบสารสนเทศอยู่ในเกณฑ์ระดับดี</li> </ul>
<b>ยุทธศาสตร์ที่ 2</b> พัฒนา ICT เพื่อการบริหารจัดการและการให้บริการ (e-Local Admin)	<ul style="list-style-type: none"> <li>- ปริมาณข้อมูลในทุกฐานข้อมูลเพิ่มขึ้น</li> <li>- องค์การบริหารส่วนตำบลบ้านกอกมีศูนย์สารสนเทศที่สมบูรณ์และทันสมัย</li> <li>- รูปแบบการดำเนินการต่างๆ อยู่ในรูปแบบอิเล็กทรอนิกส์เพิ่มมากขึ้นเพื่อรองรับการเป็นท้องถิ่นอิเล็กทรอนิกส์</li> </ul>
<b>ยุทธศาสตร์ที่ 3</b> พัฒนา ICT เพื่อยกระดับคุณภาพชีวิตของชุมชนในท้องถิ่น	<ul style="list-style-type: none"> <li>- บุคลากรของท้องถิ่นมีทัศนคติที่ดีและมีความต้องการใช้ ICT ในการปฏิบัติการกิจเพิ่มมากขึ้น</li> <li>- บุคลากรของท้องถิ่นสามารถพัฒนาศักยภาพเป็นผู้เชี่ยวชาญเฉพาะด้านเพิ่มมากขึ้น</li> <li>- สังคมภายในท้องถิ่นเป็นสังคมแห่งการเรียนรู้</li> </ul>
<b>ยุทธศาสตร์ที่ 4</b> พัฒนา ICT เพื่อส่งเสริมเศรษฐกิจท้องถิ่น	<ul style="list-style-type: none"> <li>- จำนวนประชาชนที่เข้ามามีส่วนร่วมในกิจกรรมของท้องถิ่นผ่านระบบอิเล็กทรอนิกส์มีเพิ่มขึ้น</li> <li>- ท้องถิ่นมีการเชื่อมโยงข้อมูลกับหน่วยงานภายนอกเพิ่มมากขึ้น</li> <li>- ความพึงพอใจในการรับข้อมูลข่าวสารของประชาชนดียิ่งขึ้น</li> </ul>
<b>ยุทธศาสตร์ที่ 5</b> พัฒนาทรัพยากรบุคคลเพื่อการทำงานภายใต้วัฒนธรรมอิเล็กทรอนิกส์ (e-Culture)	<ul style="list-style-type: none"> <li>- จำนวนบุคลากรของท้องถิ่นทุกระดับได้ผ่านการฝึกอบรมในหลักสูตรเทคโนโลยีสารสนเทศและการสื่อสารมีจำนวนมากขึ้น</li> <li>- บุคลากรของท้องถิ่น มีขีดความสามารถในการใช้ ICT ในการปฏิบัติการกิจเพิ่มมากขึ้น</li> <li>- บุคลากรของท้องถิ่นมีความพึงพอใจในงานและผลงานของตนเองเพิ่มมากขึ้น</li> </ul>

สรุปแผนงานโครงการ ขององค์การบริหารส่วนตำบลบ้านกอก

แผนงาน/โครงการ/ กิจกรรมหลัก	หน่วยงาน ที่เกี่ยวข้อง	ระยะเวลาดำเนินการ (ปีงบประมาณ)					ตัวชี้วัด	หมายเหตุ/งบประมาณ
		2566	2567	2568	2569	2570		
1.แผนงานหลักด้านโครงสร้างพื้นฐาน ระบบเทคโนโลยีสารสนเทศ 1.1 แผนงานด้านอุปกรณ์คอมพิวเตอร์ และซอฟต์แวร์ 1.1.1 โครงการจัดหาเครื่อง คอมพิวเตอร์และแม่ข่าย	สำนักปลัด	/	/	/	/	/	จำนวนเครื่องคอมพิวเตอร์แม่ข่าย ที่จัดหาได้	
1.1.2 โครงการจัดหาคอมพิวเตอร์ ลูกข่ายและอุปกรณ์คอมพิวเตอร์ ประกอบ		/	/	/	/	/	จำนวนเครื่องคอมพิวเตอร์ลูกข่าย ที่จัดหาได้	
1.2 แผนงานด้านเครือข่ายและความ มั่นคงปลอดภัย 1.2.1 โครงการด้านความปลอดภัย ทางเทคโนโลยีสารสนเทศ		/	/	/	/	/	มีอุปกรณ์ป้องกันผู้บุกรุกผ่านระบบ เครือข่ายและซอฟต์แวร์เพื่อการ ป้องกันไวรัสคอมพิวเตอร์	
1.2.2 โครงการปรับปรุง ประสิทธิภาพ		/	/	/	/	/	สามารถดำเนินการผ่านระบบ เครือข่ายได้และมีความเร็วในการ เชื่อมต่อระบบอย่างน้อย 30 Mbps	

แผนงาน / กิจกรรม

ยุทธศาสตร์	แผนงาน โครงการ	ระดับความพร้อม อบต.		
		เริ่มต้น	ปานกลาง	สูง
1. พัฒนาโครงสร้างพื้นฐานด้านเทคโนโลยีสารสนเทศและการสื่อสารของท้องถิ่น (TongTinNet)	<u>แผนพัฒนาโครงสร้างพื้นฐานเครือข่ายสารสนเทศ</u> 1) โครงการพัฒนาระบบเครือข่าย อบต. 2) โครงการจัดหาเครื่องคอมพิวเตอร์แม่ข่าย 3) โครงการจัดหาเครื่องคอมพิวเตอร์ลูกข่าย	✓ ✓ ✓	✓ ✓ ✓	✓ ✓ ✓
2. พัฒนา ICT เพื่อการบริหารจัดการและการให้บริการ	<u>แผนพัฒนาระบบสารสนเทศเพื่อการบริหารจัดการ</u> 1) โครงการพัฒนาระบบสารสนเทศเพื่อการบริหารงาน อบต. ระยะที่ 1 2) โครงการพัฒนาระบบสารสนเทศเพื่อการบริหารงาน อบต. ระยะที่ 2 3) โครงการระบบสำนักงานอัตโนมัติ 4) โครงการพัฒนาระบบสารสนเทศสำหรับผู้บริหาร	✓  ✓	✓ ✓ ✓	✓  ✓
	<u>แผนพัฒนาระบบสารสนเทศเพื่อการให้บริการ</u> 1) โครงการพัฒนาระบบแผนที่ภาษีและการจัดเก็บรายได้ 2) โครงการพัฒนาระบบสารสนเทศเพื่อการบริการจุดเดียว (One stop service)	✓	✓ ✓	✓ ✓
	<u>แผนพัฒนาระบบภูมิสารสนเทศท้องถิ่น</u> 1) โครงการสำรวจและจัดทำข้อมูลภูมิศาสตร์พื้นฐาน (FGDS) 2) โครงการพัฒนาโครงสร้างพื้นฐานด้าน GIS เพื่องานบริหารและบริการ	✓	✓	✓ ✓
3. พัฒนา ICT เพื่อยกระดับคุณภาพ ชีวิตของในท้องถิ่น	<u>แผนพัฒนาระบบสารสนเทศเพื่อการประชาสัมพันธ์งาน อบต.</u> 1) โครงการพัฒนาระบบสารสนเทศเพื่อการประชาสัมพันธ์ข้อมูลข่าวสารและติดตามเรื่องราวร้องทุกข์			✓
	<u>แผนพัฒนาระบบสารสนเทศเพื่อการพัฒนาด้านสังคม</u> 1) โครงการพัฒนาระบบฐานข้อมูลเพื่อการพัฒนา อบต. 2) โครงการอินเทอร์เน็ตชุมชน 3) โครงการพัฒนาระบบสารสนเทศเพื่องานสุขาภิบาลอนามัย สิ่งแวดล้อมและการป้องกันสาธารณสุข	✓ ✓	✓ ✓ ✓	✓ ✓ ✓

ยุทธศาสตร์	แผนงาน/โครงการ	ระดับความพร้อม อบต.		
		เริ่มต้น	ปานกลาง	สูง
3. พัฒนา ICT เพื่อยกระดับคุณภาพชีวิตของชุมชนในท้องถิ่น	<u>แผนพัฒนาระบบสารสนเทศเพื่อการเรียนรู้ตลอดชีวิตของชุมชน</u> 1) โครงการพัฒนาศูนย์การเรียนรู้ อบต. (Local Learning Center) 2) โครงการพัฒนาระบบ e-Learning อบต. 3) โครงการพัฒนาฐานข้อมูลภูมิปัญญาและวัฒนธรรมท้องถิ่น	✓	✓  ✓ ✓	✓  ✓ ✓
	<u>แผนพัฒนาเทคโนโลยีสารสนเทศเพื่อโรงเรียนและศูนย์พัฒนาเด็กเล็กในชุมชน</u> 1) โครงการพัฒนาระบบสารสนเทศเพื่อการบริหารโรงเรียนและศูนย์พัฒนาเด็กเล็ก 2) โครงการอินเทอร์เน็ตโรงเรียนและศูนย์พัฒนาเด็กเล็ก	✓  ✓	✓  ✓	✓  ✓
4. พัฒนา ICT เพื่อส่งเสริมเศรษฐกิจท้องถิ่น	<u>แผนพัฒนาระบบสารสนเทศเพื่อส่งเสริมเศรษฐกิจและการท่องเที่ยว</u> 1) โครงการจัดทำฐานข้อมูลแหล่งท่องเที่ยว 2) โครงการจัดทำฐานข้อมูลกลุ่มอาชีพและผลิตภัณฑ์ชุมชน		✓ ✓	✓ ✓
5. พัฒนาศูนย์การเรียนรู้บุคคลเพื่อการทำงานภายใต้วัฒนธรรมอิเล็กทรอนิกส์ (e-Culture)	<u>แผนพัฒนาศูนย์การเรียนรู้บุคคลเพื่อการทำงานภายใต้วัฒนธรรมอิเล็กทรอนิกส์ (e-Culture)</u> 1) โครงการฝึกอบรมบุคลากรระดับผู้ใช้เทคโนโลยีสารสนเทศ 2) โครงการฝึกอบรมบุคลากรด้านบริหารและจัดการ 3) โครงการฝึกอบรมบุคลากรด้านเทคโนโลยีสารสนเทศ	✓  ✓ ✓	✓  ✓ ✓	✓  ✓ ✓

\*\*\*\*\*

ภาคผนวก



## คำสั่งองค์การบริหารส่วนตำบลบ้านกอก

ที่ ๓๙๖ / ๒๕๖๕

### เรื่อง แต่งตั้งคณะกรรมการจัดทำแผนเทคโนโลยีสารสนเทศขององค์การบริหารส่วนตำบลบ้านกอก

ด้วยปัจจุบันการสื่อสารไร้พรมแดนเกิดขึ้นทั่วภูมิภาค สืบเนื่องจากการเติบโตของเทคโนโลยีสารสนเทศ ทำให้เกิดการขยายตัวของเศรษฐกิจ และชุมชนอย่างรวดเร็ว ดังนั้นในการเตรียมการรับมือการเติบโตของสิ่งเหล่านี้ ให้ทันต่อโลกปัจจุบัน และเตรียมการรับมือการเปลี่ยนแปลงเทคโนโลยีสมัยใหม่ในอนาคต อีกทางหนึ่งด้วย

ในการนี้เพื่อเป็นการตอบสนองและเตรียมการรับมือการเติบโตของระบบสารสนเทศดังกล่าวและเพื่อให้ มีผู้รับผิดชอบในการดูแล ปรับปรุง และแก้ไขระบบสารสนเทศในองค์กร จึงอาศัยอำนาจตามความใน มาตรา ๑๕ และมาตรา ๒๕ วรรคท้ายแห่งพระราชบัญญัติระเบียบบริหารงานบุคคลส่วนท้องถิ่น พ.ศ.๒๕๔๒ แต่งตั้งคณะกรรมการจัดทำแผนแม่บทเทคโนโลยีสารสนเทศขององค์การบริหารส่วนตำบลบ้านกอกดังนี้

- |  |                             |
|--|-----------------------------|
| ๑. ปลัดองค์การบริหารส่วนตำบลบ้านกอก        | ประธานคณะกรรมการ            |
| ๒. ผู้อำนวยการกองช่าง                      | คณะกรรมการ                  |
| ๓. หัวหน้าสำนักปลัดองค์การบริหารส่วนตำบล   | คณะกรรมการ                  |
| ๔. ผู้อำนวยการกองคลัง                      | คณะกรรมการ                  |
| ๕. ผู้อำนวยการกองการศึกษา ศาสนาและวัฒนธรรม | คณะกรรมการ                  |
| ๖. ผู้อำนวยการกองสาธารณสุขและสิ่งแวดล้อม   | คณะกรรมการ                  |
| ๗. ผู้อำนวยการกองสวัสดิการสังคม            | คณะกรรมการ                  |
| ๘. ผู้อำนวยการกองส่งเสริมการเกษตร          | คณะกรรมการ                  |
| ๙. นักทรัพยากรบุคคล                        | คณะกรรมการ/เลขานุการ        |
| ๑๐. เจ้าพนักงานธุรการ                      | คณะกรรมการ/ผู้ช่วยเลขานุการ |

โดยให้คณะกรรมการฯ มีหน้าที่ดูแลรับผิดชอบประชุม พิจารณา วิเคราะห์ ประเมินผลรวมถึง เสนอแนะปัญหา ข้อขัดข้อง ขั้นตอน การปรับปรุง แนวทางการแก้ไข การจัดทำแผนแม่บทเทคโนโลยีสารสนเทศขององค์การบริหารส่วนตำบลบ้านกอก และงานอื่นๆ ที่เกี่ยวข้อง

ทั้งนี้ ตั้งแต่บัดนี้เป็นต้นไป

สั่ง ณ วันที่ ๒๒ เดือน สิงหาคม พ.ศ.๒๕๖๕

(นายสมพงษ์ ศิวรักษา)

นายกองค์การบริหารส่วนตำบลบ้านกอก



ประกาศองค์การบริหารส่วนตำบลบ้านกอก  
เรื่อง ประกาศใช้แผนแม่บทเทคโนโลยีสารสนเทศขององค์การบริหารส่วนตำบลบ้านกอก  
(พ.ศ.๒๕๖๖ - ๒๕๗๐)

ด้วยองค์การบริหารส่วนตำบลบ้านกอก ได้ดำเนินการจัดทำแผนแม่บทเทคโนโลยีสารสนเทศ เพื่อใช้เป็นแนวทางหลักในการพัฒนาระบบเครือข่ายสารสนเทศในการบริหารจัดการ ซึ่งในปัจจุบันการสื่อสารไร้พรมแดนเกิดขึ้นทั่วภูมิภาค สืบเนื่องจากการเติบโตของเทคโนโลยีสารสนเทศ ทำให้เกิดการขยายตัวของเศรษฐกิจ และชุมชนอย่างรวดเร็ว ดังนั้นในการเตรียมการรับมือความก้าวหน้าเพื่อให้ทันต่อเหตุการณ์โลกปัจจุบัน และการเปลี่ยนแปลงทางเทคโนโลยีในอนาคต

ดังนั้น เพื่อให้เกิดการพัฒนา ระบบเครือข่ายเทคโนโลยีสารสนเทศขององค์การบริหารส่วนตำบลบ้านกอก ให้เป็นไปอย่างมีประสิทธิภาพ ตอบสนองต่อความต้องการและแก้ไขปัญหาของประชาชนได้อย่างทันท่วงที องค์การบริหารส่วนตำบลบ้านกอกจึงขอประกาศใช้แผนแม่บทเทคโนโลยีสารสนเทศ ขององค์การบริหารส่วนตำบลบ้านกอก

จึงประกาศมาให้ทราบโดยทั่วกัน

ประกาศ ณ วันที่ ๑ เดือน กันยายน พ.ศ. ๒๕๖๕

(นายสมพงษ์ ผิวกษา)

นายกองค์การบริหารส่วนตำบลบ้านกอก