

แผนเผชิญเหตุอุทกภัย ปี ๒๕๖๕  
พื้นที่องค์การบริหารส่วนตำบลบ้านกอก  
โดยใช้ฐานข้อมูลการเกิดภัย



โดย  
งานป้องกันและบรรเทาสาธารณภัย  
สำนักปลัด องค์การบริหารส่วนตำบลบ้านกอก

## คำนำ

ในช่วงเดือนพฤษภาคม ถึง เดือนตุลาคม ของทุกปี ในช่วงนี้จังหวัดชัยภูมิ จะมีฝนตกชุก และติดต่อกันเป็นเวลานาน จะทำให้เกิดอุทกภัย และน้ำป่าไหลหลาก ประกอบกับกรมอุตุนิยมวิทยาได้คาดการณ์ ลักษณะอากาศช่วงฤดูฝนของประเทศไทย พ.ศ. ๒๕๖๓ ว่าจะเริ่มต้นประมาณปลายสัปดาห์ที่ ๓ ของเดือน พฤษภาคม เป็นต้นไป และจะสิ้นสุดประมาณกลางเดือนตุลาคม ๒๕๖๓ โดยช่วงเดือนสิงหาคมและกันยายนจะมี ฝนตกชุกหนาแน่น และมีโอกาสที่จะเกิดพายุหมุนเขตร้อน ส่งผลให้มีฝนตกหนักถึงหนักมากในหลายพื้นที่ อาจทำให้เกิดอุทกภัย น้ำท่วมฉับพลัน น้ำป่าไหลหลาก น้ำล้นตลิ่ง ก่อให้เกิดอันตรายแก่ชีวิต ทรัพย์สิน ของประชาชนและของรัฐ กองอำนาจการป้องกันและบรรเทาสาธารณภัยกลาง ได้สั่งการให้จังหวัดทบทวน ปรับปรุงแผนเผชิญเหตุอุทกภัย ปี ๒๕๖๕ ให้สอดคล้องกับสถานการณ์ปัจจุบัน เพื่อใช้เป็นกรอบกำหนดทิศทาง ในการปฏิบัติงานด้านการป้องกันและบรรเทาสาธารณภัย เกิดการบูรณาการร่วมกันอย่างมีประสิทธิภาพ เพื่อให้การปฏิบัติงานเกี่ยวกับการเตรียมความพร้อม ป้องกันและแก้ไขปัญหาอุทกภัย เป็นไปอย่างมีระบบ ตามแนวคิดการลดความเสี่ยงจากสาธารณภัยเพื่อป้องกันภัยตามหลักสากล คือ “รู้รับ – ปรับตัว – ฟื้นเร็วทั่ว – อย่างยั่งยืน” (Resilience) องค์การบริหารส่วนตำบลบ้านออกจึงได้จัดทำแผนเผชิญเหตุ อุทกภัย ปี ๒๕๖๕ ขึ้น เพื่อใช้เป็นกรอบแนวทางในการปฏิบัติงาน ครอบคลุมตั้งแต่ การเตรียมความพร้อม การจัดการในภาวะฉุกเฉิน และการสนับสนุนด้านต่าง ๆ เพื่อช่วยเหลือผู้ประสบภัย ได้ทันต่อเหตุการณ์และลดความสูญเสียต่อชีวิตและทรัพย์สินของประชาชน ตลอดจนฟื้นฟูผู้ประสบภัย ให้กลับสู่สภาวะปกติโดยเร็ว

จ.ส.อ.

(ประสิทธิ์ศักดิ์ มาตกุล)

นักป้องกันและบรรเทาสาธารณภัยชำนาญการ

## สรุปสาระสำคัญของพระราชบัญญัติป้องกันและบรรเทาสาธารณภัย พ.ศ.๒๕๕๐

พระราชบัญญัติป้องกันและบรรเทาสาธารณภัยได้ประกาศในราชกิจจานุเบกษา เล่ม ๑๒๔ ตอนที่ ๕๒ ก วันที่ ๓ กันยายน ๒๕๕๐ โดยมีผลใช้บังคับตั้งแต่วันที่ ๖ พฤศจิกายน ๒๕๕๐ เป็นต้นไป (มาตรา ๒ กำหนดให้พระราชบัญญัตินี้มีผลใช้บังคับเมื่อพ้นกำหนดหกสิบวันนับแต่วันประกาศในราชกิจจานุเบกษาเป็นต้นไป) มีสาระสำคัญ ดังนี้

### ๑. ขอบเขต (มาตรา ๓)

พระราชบัญญัตินี้มีขอบเขตการดำเนินการป้องกันและบรรเทาสาธารณภัยครอบคลุมเรื่องอุบัติเหตุภัยและอัคคีภัยด้วย โดยยกเลิกพระราชบัญญัติป้องกันภัยฝ่ายพลเรือน พ.ศ. ๒๕๒๒ และพระราชบัญญัติป้องกันและระงับอัคคีภัย พ.ศ. ๒๕๔๒

### ๒. คำนิยาม (มาตรา ๔)

“**สาธารณภัย**” หมายความว่า อัคคีภัย วาตภัย อุทกภัย ภัยแล้ง โรคระบาดในมนุษย์ โรคระบาดสัตว์ โรคระบาดสัตว์น้ำ การระบาดของศัตรูพืช ตลอดจนภัยอื่น ๆ อันมีผลกระทบต่อสาธารณสุข ไม่ว่าจะเกิดจากธรรมชาติ มีผู้ทำให้เกิดขึ้น อุบัติเหตุ หรือเหตุอื่นใด ซึ่งก่อให้เกิดอันตรายแก่ชีวิต ร่างกายของประชาชน หรือความเสียหายแก่ทรัพย์สินของประชาชน หรือของรัฐ และให้หมายความรวมถึงภัยทางอากาศ และการก่อวินาศกรรมด้วย

“**ภัยทางอากาศ**” หมายความว่า ภัยอันเกิดจากการโจมตีทางอากาศ-

“**การก่อวินาศกรรม**” หมายความว่า การกระทำใด ๆ อันเป็นการมุ่งทำลายทรัพย์สินของประชาชนหรือของรัฐ หรือสิ่งอันเป็นสาธารณูปโภค หรือการรบกวน ขัดขวางหน่วยงาน ระบบการปฏิบัติงานใด ๆ ตลอดจนการประทุษร้ายต่อบุคคลอันเป็นการก่อให้เกิดความปั่นป่วนทางการเมืองการเศรษฐกิจและสังคมแห่งชาติ โดยมุ่งหมายที่จะก่อให้เกิดความเสียหายต่อความมั่นคงของรัฐ

“**องค์กรปกครองส่วนท้องถิ่นแห่งพื้นที่**” หมายความว่า องค์กรบริหารส่วนตำบล เทศบาล เมืองพัทยา และองค์กรปกครองส่วนท้องถิ่นอื่นที่มีกฎหมายจัดตั้ง แต่ไม่หมายความรวมถึงองค์กรบริหารส่วนจังหวัด และกรุงเทพมหานคร

### ๓. คณะกรรมการป้องกันและบรรเทาสาธารณภัยแห่งชาติ(กปภ.ช.)

๓.๑ **องค์ประกอบ** (มาตรา ๖) ประกอบด้วยกรรมการทั้งหมด ๒๓ คน โดยมี

- นายกรัฐมนตรีหรือรองนายกรัฐมนตรีซึ่งนายกรัฐมนตรีมอบหมาย เป็นประธานกรรมการ
- รัฐมนตรีว่าการกระทรวงมหาดไทย เป็นรองประธานกรรมการคนที่หนึ่ง
- ปลัดกระทรวงมหาดไทย เป็นรองประธานกรรมการคนที่สอง
- อธิบดีกรมป้องกันและบรรเทาสาธารณภัย เป็นกรรมการและเลขานุการ
- ข้าราชการในกรมป้องกันและบรรเทาสาธารณภัยจำนวนไม่เกินสองคน เป็น

ผู้ช่วยเลขานุการ

### ๓.๒ อำนาจหน้าที่ (มาตรา ๓๗)

- กำหนดนโยบายในการจัดทำแผนการป้องกันและบรรเทาสาธารณภัยแห่งชาติ
- พิจารณาให้ความเห็นชอบแผนการป้องกันและบรรเทาสาธารณภัยแห่งชาติ ก่อนเสนอคณะรัฐมนตรี
- บูรณาการพัฒนาระบบการป้องกันและบรรเทาสาธารณภัย ระหว่างหน่วยงานของรัฐ องค์การปกครองส่วนท้องถิ่น และหน่วยงานภาคเอกชนที่เกี่ยวข้องให้มีประสิทธิภาพ
- ให้คำแนะนำ ปรีกษาและสนับสนุนการปฏิบัติหน้าที่ในการป้องกันและบรรเทาสาธารณภัย
- วางระเบียบเกี่ยวกับค่าตอบแทน ค่าทดแทน และค่าใช้จ่ายในการดำเนินการป้องกันและบรรเทาสาธารณภัย โดยความเห็นชอบของกระทรวงการคลัง
- ปฏิบัติการอื่นใดตามที่บัญญัติไว้ในพระราชบัญญัตินี้หรือกฎหมายอื่น หรือตามที่คณะรัฐมนตรีมอบหมาย

### ๔. หน่วยงานกลางของรัฐในการดำเนินการป้องกันและบรรเทาสาธารณภัย (มาตรา ๑๑)

ให้กรมป้องกันและบรรเทาสาธารณภัยเป็นหน่วยงานกลางของรัฐในการดำเนินการเกี่ยวกับการป้องกันและบรรเทาสาธารณภัยของประเทศ มีอำนาจหน้าที่

- จัดทำแผนการป้องกันและบรรเทาสาธารณภัยแห่งชาติเสนอ กปภ.ช. เพื่อขออนุมัติต่อคณะรัฐมนตรี
  - จัดให้มีการศึกษาวิจัยเพื่อหามาตรการในการป้องกันและบรรเทาสาธารณภัยให้มีประสิทธิภาพ
  - ปฏิบัติการ ประสานการปฏิบัติ ให้การสนับสนุน และช่วยเหลือหน่วยงานของรัฐ องค์การปกครองส่วนท้องถิ่น และหน่วยงานภาคเอกชน ในการป้องกันและบรรเทาสาธารณภัย และให้การสงเคราะห์เบื้องต้นแก่ผู้ประสบภัย ผู้ได้รับภัยอันตราย หรือผู้ได้รับความเสียหายจากสาธารณภัย
  - แนะนำ ให้คำปรึกษา และอบรมเกี่ยวกับการป้องกันและบรรเทาสาธารณภัย แก่หน่วยงานของรัฐ องค์การปกครองส่วนท้องถิ่น และหน่วยงานภาคเอกชน
  - ติดตาม ตรวจสอบ และประเมินผลการดำเนินการตามแผนการป้องกันและบรรเทาสาธารณภัยในแต่ละระดับ
- และเพื่อประโยชน์ในการปฏิบัติหน้าที่ กรมจะจัดให้มีศูนย์ป้องกันและบรรเทาสาธารณภัยขึ้นในบางจังหวัดตามความจำเป็นเพื่อปฏิบัติงานในจังหวัดนั้น และจังหวัดใกล้เคียง และจะให้มีสำนักงานป้องกันและบรรเทาสาธารณภัยจังหวัดขึ้น เพื่อกำกับดูแล และสนับสนุนการปฏิบัติการป้องกันและบรรเทาสาธารณภัยในจังหวัด หรือตามที่ผู้อำนวยการจังหวัดมอบหมายก็ได้ (มาตรา ๑๑) โดยให้ศูนย์ป้องกันและบรรเทาสาธารณภัยเขตเดิมเป็นศูนย์ป้องกันและบรรเทาสาธารณภัยตาม พ.ร.บ.นี้ (มาตรา ๕๓)

### ๕. แผนการป้องกันและบรรเทาสาธารณภัย กำหนดให้มีการจัดทำแผน ๓ ระดับ ดังนี้

**๕.๑ แผนการป้องกันและบรรเทาสาธารณภัยแห่งชาติ** โดยกรมป้องกันและบรรเทาสาธารณภัยจัดทำร่วมกับหน่วยงานของรัฐที่เกี่ยวข้อง ตัวแทนองค์การปกครองส่วนท้องถิ่นแต่ละประเภท และหน่วยงานภาคเอกชน โดยต้องมีสาระสำคัญตามที่กำหนด เช่น

- แนวทางมาตรการ งบประมาณ ในการดำเนินการป้องกันและบรรเทา สาธารณภัย  
อย่างเป็นระบบและต่อเนื่อง และแนวทาง วิธีการในการให้ความช่วยเหลือและบรรเทาความเดือดร้อนของ  
รัฐและองค์กรปกครองส่วนท้องถิ่นที่รับผิดชอบ

- แนวทางในการเตรียมความพร้อมด้านบุคลากร อุปกรณ์ และเครื่องมือเครื่องใช้  
และจัดระบบการปฏิบัติการป้องกันและบรรเทาสาธารณภัย รวมถึงการฝึกบุคลากร และประชาชน

- แนวทางในการซ่อมแซม บูรณะ และฟื้นฟู  
แล้วนำเสนอแผนขอความเห็นชอบจากคณะกรรมการป้องกันและบรรเทาสาธารณภัยแห่งชาติ และขอ  
อนุมัติคณะรัฐมนตรี เพื่อให้หน่วยงานของรัฐและองค์กรปกครองส่วนท้องถิ่นที่เกี่ยวข้องปฏิบัติ (มาตรา  
๑๑ และมาตรา ๑๒)

**๕.๒ แผนการป้องกันและบรรเทาสาธารณภัยจังหวัด** จัดทำโดยคณะกรรมการ  
ซึ่งผู้ว่าราชการจังหวัดเป็นประธาน โดยผู้ว่าราชการจังหวัดเป็นผู้ลงนามประกาศใช้ ซึ่งแผนดังกล่าว  
ต้องสอดคล้องกับแผนการป้องกันและบรรเทาสาธารณภัยแห่งชาติ และมีสาระสำคัญอื่น ดังต่อไปนี้  
(มาตรา ๑๖ และมาตรา ๑๗)

- การจัดตั้งศูนย์อำนวยการเฉพาะกิจเมื่อเกิดสาธารณภัยขึ้น โครงสร้าง และผู้มี  
อำนาจสั่งการด้านต่าง ๆ ในการป้องกันและบรรเทาสาธารณภัย

- แผนและขั้นตอนขององค์กรปกครองส่วนท้องถิ่น ในการจัดหาวัสดุ อุปกรณ์  
เครื่องมือเครื่องใช้ และยานพาหนะ เพื่อใช้ในการป้องกันและบรรเทาสาธารณภัย

- แผนและขั้นตอนขององค์กรปกครองส่วนท้องถิ่น ในการจัดให้มีเครื่องหมาย  
สัญญาณ หรือสิ่งอื่นใด ในการแจ้งให้ประชาชนได้ทราบถึงการเกิดหรือจะเกิดสาธารณภัย

- แผนปฏิบัติการในการป้องกันและบรรเทาสาธารณภัยขององค์กรปกครองส่วน  
ท้องถิ่น

- แผนการประสานงานกับองค์การสาธารณกุศล

**๕.๓ แผนการป้องกันและบรรเทาสาธารณภัยกรุงเทพมหานคร** จัดทำโดย  
คณะกรรมการซึ่งผู้ว่าราชการกรุงเทพมหานครเป็นประธาน โดยผู้ว่าราชการกรุงเทพมหานครเป็นผู้  
ลงนามประกาศใช้ ซึ่งแผนดังกล่าวต้องสอดคล้องกับแผนการป้องกันและบรรเทาสาธารณภัยแห่งชาติ  
และมีสาระสำคัญอื่น ดังต่อไปนี้ (มาตรา ๓๓ และ ๓๔)

- การจัดตั้งศูนย์อำนวยการเฉพาะกิจเมื่อเกิดสาธารณภัยขึ้น โครงสร้าง และผู้มี  
อำนาจสั่งการด้านต่าง ๆ ในการป้องกันและบรรเทาสาธารณภัย

- แผนและขั้นตอนในการจัดหาวัสดุ อุปกรณ์ เครื่องมือเครื่องใช้ และยานพาหนะ  
เพื่อใช้ในการป้องกันและบรรเทาสาธารณภัย

- แผนและขั้นตอนในการจัดให้มีเครื่องหมายสัญญาณ หรือสิ่งอื่นใด ในการแจ้ง  
ให้ประชาชนได้ทราบถึงการเกิดหรือจะเกิดสาธารณภัย

- แผนปฏิบัติการในการป้องกันและบรรเทาสาธารณภัยในเขตกรุงเทพมหานคร

- แผนการประสานงานกับองค์การสาธารณกุศลในเขตกรุงเทพมหานคร

ให้หน่วยงานหรือบุคคลที่มีหน้าที่จัดทำแผนตามพระราชบัญญัตินี้ จัดทำแผนให้แล้ว  
เสร็จภายในสองปีนับแต่วันที่พระราชบัญญัตินี้ใช้บังคับ โดยระหว่างที่ยังจัดทำแผนไม่แล้วเสร็จให้  
ดำเนินการตามแผนที่ใช้บังคับอยู่ก่อนวันที่พระราชบัญญัตินี้ใช้บังคับ (มาตรา ๕๖)

## ๖. การบัญชาการ กำหนดให้เป็นอำนาจหน้าที่ของบุคคลดังต่อไปนี้

๖.๑ นายกรัฐมนตรีหรือรองนายกรัฐมนตรีที่คณะรัฐมนตรีมอบหมาย (มาตรา ๓๑ กรณีเกิดสาธารณภัยร้ายแรงอย่างยิ่ง)

๖.๒ รัฐมนตรีว่าการกระทรวงมหาดไทย เป็นผู้บัญชาการป้องกันและบรรเทาสาธารณภัยแห่งชาติ มีอำนาจควบคุมและกำกับการป้องกันและบรรเทาสาธารณภัยที่ราชอาณาจักรให้เป็นไปตามแผนการป้องกันและบรรเทาสาธารณภัยแห่งชาติ และมีอำนาจบังคับบัญชาและสั่งการผู้อำนวยการ รองผู้อำนวยการ ผู้ช่วยผู้อำนวยการ เจ้าพนักงาน และอาสาสมัครได้ทั่วราชอาณาจักร (มาตรา ๑๓)

๖.๓ ปลัดกระทรวงมหาดไทย เป็นรองผู้บัญชาการป้องกันและบรรเทาสาธารณภัยแห่งชาติ มีหน้าที่ช่วยเหลือผู้บัญชาการในการป้องกันและบรรเทาสาธารณภัย และปฏิบัติหน้าที่ตามที่ได้รับมอบหมาย โดยให้มีอำนาจบังคับบัญชาและสั่งการรองจากผู้บัญชาการ (มาตรา ๑๓)

๗. การปฏิบัติ เป็นอำนาจหน้าที่ของผู้อำนวยการ เจ้าพนักงานและอาสาสมัครในเขตพื้นที่รับผิดชอบ ดังนี้

๗.๑ อธิบดีกรมป้องกันและบรรเทาสาธารณภัย เป็นผู้อำนวยการกลาง มีหน้าที่ป้องกันและบรรเทาสาธารณภัยที่ราชอาณาจักร (มาตรา ๑๔)

๗.๒ ผู้ว่าราชการจังหวัด เป็นผู้อำนวยการจังหวัด รับผิดชอบในการป้องกันและบรรเทาสาธารณภัยในเขตจังหวัด (มาตรา ๑๕)

๗.๓ นายกองค้การบริหารส่วนจังหวัด เป็นรองผู้อำนวยการจังหวัด มีหน้าที่ช่วยเหลือผู้อำนวยการจังหวัดในการป้องกันและบรรเทาสาธารณภัย (มาตรา ๑๕)

๗.๔ นายอำเภอ (รวมปลัดอำเภอผู้เป็นหัวหน้าประจำกิ่งอำเภอ) เป็นผู้อำนวยการอำเภอ รับผิดชอบและปฏิบัติหน้าที่ในการป้องกันและบรรเทาสาธารณภัยในเขตอำเภอ (มาตรา ๔ ประกอบกับมาตรา ๑๗)

๗.๕ ผู้บริหารท้องถิ่นขององค์กรปกครองส่วนท้องถิ่นแห่งพื้นที่ (นายกองค้การบริหารส่วนตำบล นายกเทศมนตรี นายกเมืองพัทยา และหัวหน้าผู้บริหารขององค์กรปกครองส่วนท้องถิ่นแห่งพื้นที่อื่นที่มีกฎหมายจัดตั้ง) เป็นผู้อำนวยการท้องถิ่น มีหน้าที่ป้องกันและบรรเทาสาธารณภัยในเขตท้องถิ่นของตน และมีหน้าที่ช่วยเหลือผู้อำนวยการจังหวัด และผู้อำนวยการอำเภอตามที่ได้รับมอบหมาย (มาตรา ๔ ประกอบกับมาตรา ๒๐ )

๗.๖ ผู้ว่าราชการกรุงเทพมหานคร เป็นผู้อำนวยการกรุงเทพมหานคร รับผิดชอบในการป้องกันและบรรเทาสาธารณภัยในเขตกรุงเทพมหานคร (มาตรา ๓๒)

๗.๗ ปลัดกรุงเทพมหานครเป็นรองผู้อำนวยการกรุงเทพมหานคร มีหน้าที่ช่วยเหลือผู้อำนวยการกรุงเทพมหานครในการป้องกันและบรรเทาสาธารณภัย โดยจะมอบหมาย รองปลัดกรุงเทพมหานครเป็นผู้ช่วยปฏิบัติด้วยก็ได้ (มาตรา ๓๕)

๗.๘ ผู้อำนวยการเขตในแต่ละเขตของกรุงเทพมหานคร เป็นผู้ช่วยผู้อำนวยการกรุงเทพมหานคร รับผิดชอบในการป้องกันและบรรเทาสาธารณภัยในเขตรับผิดชอบ และมีหน้าที่ช่วยเหลือผู้อำนวยการกรุงเทพมหานครตามที่ได้รับมอบหมาย (มาตรา ๓๖ และมาตรา ๓๗)

๓๗.๙ เจ้าพนักงาน ให้ผู้อำนวยการมีอำนาจแต่งตั้งเจ้าพนักงานเพื่อปฏิบัติหน้าที่ในการป้องกันและบรรเทาสาธารณภัยในเขตรับผิดชอบ โดยหลักเกณฑ์การแต่งตั้งและการปฏิบัติหน้าที่ของเจ้าพนักงานให้เป็นไปตามระเบียบของกระทรวงมหาดไทย (มาตรา ๓๙)

๓๗.๑๐ อาสาสมัคร ให้ผู้อำนวยการจัดให้มีอาสาสมัครในพื้นที่ที่รับผิดชอบ เพื่อช่วยเหลือเจ้าพนักงานในการป้องกันและบรรเทาสาธารณภัย และปฏิบัติหน้าที่อื่นตามที่ผู้อำนวยการมอบหมาย และตามที่กำหนดในระเบียบของกระทรวงมหาดไทย (มาตรา ๔๐)

๓๗.๑๑ องค์การสาธารณกุศลหรือบุคคลที่มาช่วยเหลือการปฏิบัติหน้าที่ของเจ้าพนักงานในระหว่างเกิดสาธารณภัย สามารถช่วยเหลือหรือบรรเทาสาธารณภัยได้ตามที่ผู้อำนวยการหรือเจ้าพนักงานที่ได้รับมอบหมายได้มอบหมายภารกิจให้ (มาตรา ๔๑)

## ๔. การป้องกันและบรรเทาสาธารณภัย

๔.๑ เมื่อเกิดหรือคาดว่าจะเกิดสาธารณภัยขึ้นในเขตขององค์กรปกครองส่วนท้องถิ่นแห่งพื้นที่ใด ให้เป็นหน้าที่ของผู้อำนวยการท้องถิ่นขององค์กรปกครองส่วนท้องถิ่นแห่งพื้นที่นั้น โดยผู้อำนวยการอำเภอ และผู้อำนวยการจังหวัดมีอำนาจหน้าที่เช่นเดียวกับผู้อำนวยการท้องถิ่นในเขตอำเภอพื้นที่ของตน และในเขตจังหวัด แล้วแต่กรณี (มาตรา ๒๑ และมาตรา ๒๒)

๔.๒ กรณีที่พื้นที่ที่เกิดหรือจะเกิดสาธารณภัยอยู่ในความรับผิดชอบของผู้อำนวยการท้องถิ่นหลายคน ผู้อำนวยการท้องถิ่นคนหนึ่งคนใดจะใช้อำนาจหรือปฏิบัติหน้าที่ตามมาตรา ๒๑ ไปพลางก่อนก็ได้ แล้วให้แจ้งผู้อำนวยการท้องถิ่นอื่นทราบโดยเร็ว และกรณีผู้อำนวยการท้องถิ่นมีความจำเป็นต้องได้รับความช่วยเหลือจากเจ้าหน้าที่ของรัฐหรือหน่วยงานของรัฐที่อยู่นอกเขตขององค์กรปกครองส่วนท้องถิ่นแห่งพื้นที่ของตน ให้แจ้งให้ผู้อำนวยการอำเภอ หรือผู้อำนวยการจังหวัดแล้วแต่กรณีเพื่อสั่งการโดยเร็วต่อไป (มาตรา ๒๒)

๔.๓ ผู้อำนวยการในเขตพื้นที่ที่ติดต่อกันหรือใกล้เคียงมีหน้าที่สนับสนุนการป้องกันและบรรเทาสาธารณภัยแก่ผู้อำนวยการซึ่งรับผิดชอบในการป้องกันและบรรเทาสาธารณภัยที่เกิดขึ้นนั้น (มาตรา ๒๓)

๔.๔ เมื่อเกิดสาธารณภัยขึ้น เจ้าพนักงานที่ประสบเหตุมีหน้าที่ต้องเข้าดำเนินการเบื้องต้นเพื่อระงับภัยนั้น แล้วรีบรายงานให้ผู้อำนวยการท้องถิ่นเพื่อสั่งการต่อไป และในกรณีจำเป็น เจ้าพนักงานมีอำนาจดำเนินการใดเพื่อประโยชน์ในการคุ้มครองชีวิตหรือป้องกันอันตรายที่จะเกิดแก่บุคคลได้ (มาตรา ๒๔)

๔.๕ กรณีเจ้าพนักงานจำเป็นต้องเข้าไปในอาคารหรือสถานที่ที่อยู่ใกล้เคียงกับบริเวณที่เกิดสาธารณภัยเพื่อทำการป้องกันและบรรเทาสาธารณภัย ให้กระทำได้ต่อเมื่อได้รับอนุญาตจากเจ้าของหรือผู้ครอบครองอาคารหรือสถานที่แล้ว เว้นแต่ไม่มีเจ้าของหรือผู้ครอบครองอยู่ในเวลานั้น หรือเมื่อมีผู้อำนวยการอยู่ด้วย และหากทรัพย์สินนั้นเป็นสิ่งที่ทำให้เกิดสาธารณภัยได้ง่าย ให้เจ้าพนักงานมีอำนาจสั่งให้เจ้าของหรือผู้ครอบครองขนย้ายทรัพย์สินนั้นออกจากอาคารหรือสถานที่ดังกล่าวได้ หากเจ้าของหรือผู้ครอบครองไม่ปฏิบัติตาม เจ้าพนักงานมีอำนาจขนย้ายทรัพย์สินนั้นได้ตามความจำเป็นแก่การป้องกันและบรรเทาสาธารณภัย โดยเจ้าพนักงานไม่ต้องรับผิดชอบบรรดาความเสียหายอันเกิดจากการกระทำดังกล่าว (มาตรา ๒๖)

๘.๖ ให้ผู้อำนวยการในเขตพื้นที่ที่รับผิดชอบสำรวจความเสียหายจากสาธารณภัยที่เกิดขึ้นและทำบัญชีรายชื่อผู้ประสบภัยและทรัพย์สินที่เสียหายไว้เป็นหลักฐาน พร้อมทั้งออกหนังสือรับรองให้ผู้ประสบภัยไว้เป็นหลักฐานในการรับการสงเคราะห์และฟื้นฟู (มาตรา ๓๐)

๘.๗ ความสัมพันธ์ระหว่างหน่วยงานในพื้นที่กับหน่วยทหารในการบริหารจัดการสาธารณภัย (มาตรา ๔๖) กำหนดให้หน่วยทหารเข้ามามีส่วนร่วมตั้งแต่ขั้นตอนการจัดทำแผน และกรณีเกิดสาธารณภัยขึ้น หากต้องมีหน่วยทหารเข้าร่วมดำเนินการ กำหนดให้ต้องจัดทำเป็นบันทึกข้อตกลงร่วมกันระหว่างผู้ว่าราชการจังหวัด ในฐานะผู้อำนวยการจังหวัด หรือผู้ว่าราชการกรุงเทพมหานคร ในฐานะผู้อำนวยการกรุงเทพมหานคร กับผู้บัญชาทหารในเขตพื้นที่ที่เกี่ยวข้อง เว้นแต่เป็นกรณีการสั่งการของนายกรัฐมนตรีหรือรองนายกรัฐมนตรีที่คณะรัฐมนตรีมอบหมาย

#### ๙. การป้องกันและบรรเทาสาธารณภัยในเขตกรุงเทพมหานคร

ในกรณีที่มีความจำเป็นที่จะต้องได้รับความช่วยเหลือจากเจ้าหน้าที่ของรัฐผู้ใดหรือหน่วยงานของรัฐใดในการป้องกันและบรรเทาสาธารณภัยที่เกิดขึ้นในเขตกรุงเทพมหานคร ให้ผู้อำนวยการกรุงเทพมหานครแจ้งให้เจ้าหน้าที่ของรัฐผู้นั้นหรือหน่วยงานของรัฐนั้นทราบ และเมื่อเจ้าหน้าที่ของรัฐผู้นั้นหรือหน่วยงานของรัฐนั้น แล้วแต่กรณี ได้รับแจ้งแล้ว ให้เป็นหน้าที่ที่จะต้องดำเนินการให้ความช่วยเหลือในการป้องกันและบรรเทาสาธารณภัยที่เกิดขึ้นในเขตกรุงเทพมหานคร ตามที่ได้รับแจ้งโดยเร็ว (มาตรา ๓๘)



ภาพ จนท.อบต.บ้านกอก ออกช่วยเหลือผู้ประสบภัย ๖๔

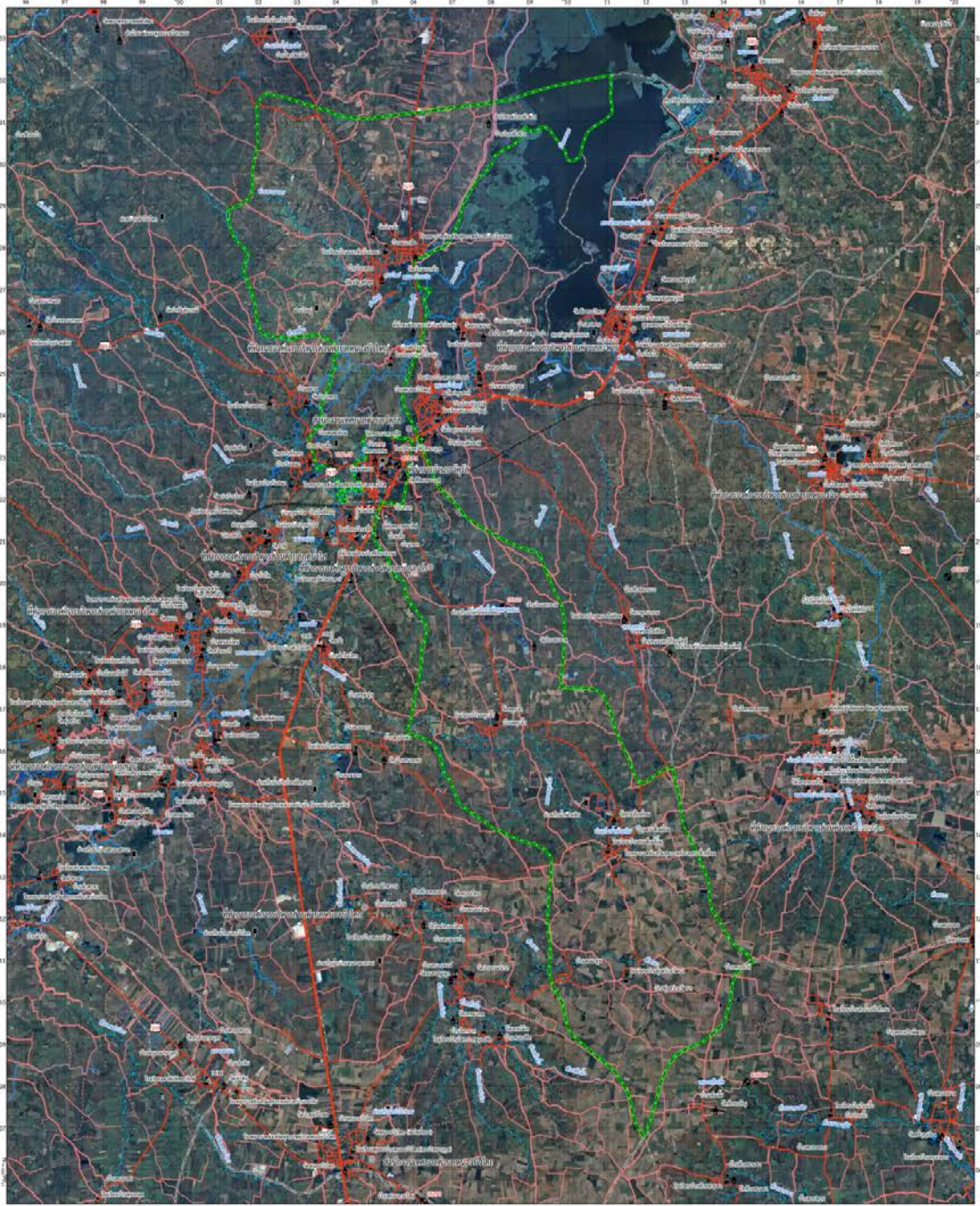


# องค์การบริหารส่วนตำบลบ้านกอก

อำเภอจตุรัส จังหวัดชัยภูมิ

แผนที่ภาพถ่ายอerial WGS1984

UTM ZONE 47 ทหารส่วน 1 : 45,000



โครงการ พัฒนาระบบสารสนเทศภูมิศาสตร์

จัดทำโดย ส่วนสารสนเทศภูมิศาสตร์ (องค์การบริหารส่วนตำบลบ้านกอก) กระทรวงมหาดไทย พ.ศ. ๒๕๖๒  
แผนที่ถ่ายอากาศและภาพถ่ายดาวเทียมจาก Google Earth และ Yahoo! ซึ่งมี พ.ศ. 2550-2554 และข้อมูลแผนที่ราชการกรมแผนที่ทหาร พ.ศ. 2557

สัญลักษณ์

พื้นที่เขตตำบล	เขตเขตถนน	แหล่งน้ำ
เขตพื้นที่ติดต่ออำเภอ/จังหวัด 4 ซอยราชการ	เขตเขตรถไฟ	สาขาของแม่น้ำลำคลอง
เขตพื้นที่ติดต่ออำเภอ/จังหวัด 2 ซอยราชการ(โดยรอบ)	เขตเขตถนน	สาขาของแม่น้ำลำคลอง
เขตพื้นที่ติดต่ออำเภอ/จังหวัด 2 ซอยราชการ(โดยรอบ)	เขตเขตส่วนราชการ	สาขาของถนน พหลโยธิน
เขตพื้นที่ติดต่ออำเภอ/จังหวัด	เขตเขตส่วนราชการ	สาขาของถนน พหลโยธิน
สาขาของทางหลวง	เขตเขตส่วนราชการ	สาขาของถนน พหลโยธิน
สาขาของทางหลวงพิเศษ	เขตเขตส่วนราชการ	สาขาของถนน พหลโยธิน
สาขาของทางหลวงพิเศษ	เขตเขตส่วนราชการ	สาขาของถนน พหลโยธิน
สาขาของทางหลวงพิเศษ	เขตเขตส่วนราชการ	สาขาของถนน พหลโยธิน
สาขาของทางหลวงพิเศษ	เขตเขตส่วนราชการ	สาขาของถนน พหลโยธิน

สัญลักษณ์

เขตเขตส่วนราชการ	เขตเขตส่วนราชการ	เขตเขตส่วนราชการ
เขตเขตส่วนราชการ	เขตเขตส่วนราชการ	เขตเขตส่วนราชการ
เขตเขตส่วนราชการ	เขตเขตส่วนราชการ	เขตเขตส่วนราชการ
เขตเขตส่วนราชการ	เขตเขตส่วนราชการ	เขตเขตส่วนราชการ
เขตเขตส่วนราชการ	เขตเขตส่วนราชการ	เขตเขตส่วนราชการ

มาตราส่วน 1 : 45,000  
0 25 50 100 150 200 เมตร

ข้อมูล: WGS 1984  
Projection: UTM Zone 47N  
โครงการพัฒนาระบบสารสนเทศภูมิศาสตร์  
ข้อมูลแผนที่ราชการกรมแผนที่ทหาร พ.ศ. 2554

สารบัญแนวนแผนที่ราชการ



## คำสั่งองค์การบริหารส่วนตำบลบ้านกอก

### อำเภอจตุรัส จังหวัดชัยภูมิ

ที่ ๒๕๑/๒๕๖๕

เรื่อง จัดตั้งศูนย์อำนวยการเฉพาะกิจป้องกันและแก้ไขปัญหาอุทกภัย

องค์การบริหารส่วนตำบลบ้านกอก ประจำปี พ.ศ. ๒๕๖๕

อาศัยอำนาจตาม พระราชบัญญัติป้องกันและบรรเทาสาธารณภัย พ.ศ.๒๕๕๐ และแผนการป้องกันและบรรเทาสาธารณภัยแห่งชาติ พ.ศ. ๒๕๕๔ กำหนดให้หน่วยงานของรัฐและองค์กรปกครองส่วนท้องถิ่นที่เกี่ยวข้อง ปฏิบัติการให้เป็นตามแผนการป้องกันและบรรเทาสาธารณภัยแห่งชาติ โดยให้ผู้ว่าราชการจังหวัด เป็นผู้อำนวยการจังหวัด รับผิดชอบในการป้องกันและบรรเทาสาธารณภัยในเขตจังหวัด มีอำนาจหน้าที่ในการจัดทำแผนการป้องกันและบรรเทาสาธารณภัยในเขตจังหวัด ซึ่งต้องมีแผนปฏิบัติการในการป้องกันและบรรเทาสาธารณภัยขององค์กรปกครองส่วนท้องถิ่นเป็นสาระสำคัญ ประกอบกับ มาตรา ๒๐ กำหนดให้องค์กรปกครองส่วนท้องถิ่นแห่งพื้นที่มีหน้าที่ป้องกันและบรรเทาสาธารณภัยในเขตท้องถิ่นของตน โดยมีผู้อำนวยการท้องถิ่นแห่งพื้นที่นั้นเป็นผู้รับผิดชอบในฐานะผู้อำนวยการท้องถิ่น และมีหน้าที่ช่วยเหลือผู้อำนวยการจังหวัดและผู้อำนวยการอำเภอตามที่ได้รับมอบหมาย

ดังนั้น เพื่อเป็นการเตรียมความพร้อมในการป้องกันและบรรเทาสาธารณภัย องค์การบริหารส่วนตำบลบ้านกอก อาศัยอำนาจตามพระราชบัญญัติป้องกันและบรรเทาสาธารณภัย พ.ศ. ๒๕๕๐ มาตรา ๑๑ มาตรา ๑๕ และมาตรา ๑๖ (๔) จึงมีคำสั่งจัดตั้งศูนย์อำนวยการป้องกันและบรรเทาสาธารณภัย องค์การบริหารส่วนตำบลบ้านกอก ขึ้น ณ ที่ทำการองค์การบริหารส่วนตำบลบ้านกอก หมายเลขโทรศัพท์ ๐๔๔ - ๘๕๑๒๕๕ โดยให้มีคณะทำงานประจำศูนย์อำนวยการ ฯ ประกอบด้วย

๑. นายสมพงษ์ ผิวรักษา	นายก อบต.	ผู้อำนวยการศูนย์
๒. นายสมใจ สังข์ทอง	รองนายก อบต.	รองผู้อำนวยการศูนย์
๓. นายชอง สีดี	รองนายก อบต.	รองผู้อำนวยการศูนย์
๒. นายชาญชัย เขียมสำอางค์	กำนัน	กรรมการ
๓. ผู้ใหญ่บ้านทุกหมู่บ้าน		กรรมการ
๔. นางสาวณัฏฐมลกานต์	รองปลัดองค์การบริหารส่วนตำบล	เจ้าหน้าที่ประจำศูนย์
๕. นางสาวชนนพิศ เลิศประเสริฐ	หัวหน้าสำนักปลัด	เจ้าหน้าที่ประจำศูนย์
๖. นางนิศากร แนวประเสริฐ	ผอ.กองการคลัง	เจ้าหน้าที่ประจำศูนย์
๗. นายนาราวุธ แชนด์สันเทียะ	ผอ.กองช่าง	เจ้าหน้าที่ประจำศูนย์
๘. นางสาวดอกจันทร์ เอื้อศรี	ผอ.กองการศึกษา ฯ	เจ้าหน้าที่ประจำศูนย์
๙. นายยุทธนา พิพิธกุล	ผอ.กองสวัสดิการสังคม	เจ้าหน้าที่ประจำศูนย์
๑๐. นางสถิตยา ชาลีรินทร์	นิติกร	เจ้าหน้าที่ประจำศูนย์

๑๑. นางสาวสมิตา ประจงค์	นักทรัพยากรบุคคล	เจ้าหน้าที่ประจำศูนย์
๑๒. นางรัตนา นาสูงเนิน	นักวิเคราะห์นโยบายและแผน	เจ้าหน้าที่ประจำศูนย์
๑๔. นายคณัย ถิ่นหนองแขง	นายช่างโยธาชำนาญงาน	เจ้าหน้าที่ประจำศูนย์
๑๓. นางสาวบังอร หล้าบุตรศรี	นักวิชาการเงินและบัญชี	เจ้าหน้าที่ประจำศูนย์
๑๕. นางสาวแสงดาว ประสพหมี	นักวิชาการพัสดุ	เจ้าหน้าที่ประจำศูนย์
๑๖. นางสาวอินทุอร อินพันธ์	นักวิชาการสาธารณสุข	เจ้าหน้าที่ประจำศูนย์
๑๗. นางสาววิยุดา ศิวรักษา	เจ้าพนักงานธุรการ	เจ้าหน้าที่ประจำศูนย์
๑๘. นายนุกูล มณีรุ่ง	ผู้ช่วยเจ้าพนักงานธุรการ	เจ้าหน้าที่ประจำศูนย์
๒๐. นายปภังกร พลายพยัค	ผู้ช่วยเจ้าพนักงานป้องกันฯ	เจ้าหน้าที่ประจำศูนย์
๒๑. นายณรงค์ บรรเทากุล	ผู้ช่วยเจ้าหน้าที่ธุรการ	เจ้าหน้าที่ประจำศูนย์
๒๒. วาที่ร้อยตรี ฉัตรชัย ศรีสังข์	ผู้ช่วยช่างไฟฟ้า	เจ้าหน้าที่ประจำศูนย์
๒๓. นายอาคม สังข์ทอง	พนักงานขับรถบรรทุกน้ำ	เจ้าหน้าที่ประจำศูนย์
๒๔. นายอมร ลายภูคำ	พนักงานขับรถยนต์	เจ้าหน้าที่ประจำศูนย์
๒๕. นายธนกร ชัยพงษ์	ผู้ช่วยเจ้าพนักงานธุรการ	เจ้าหน้าที่ประจำศูนย์
๒๖. นางสาวอภิญา นาสูงเนิน	ผู้ช่วยเจ้าหน้าที่ธุรการ	เจ้าหน้าที่ประจำศูนย์
๒๗. นางพัชรี ชัยพงษ์	ผู้ช่วยเจ้าพนักงานธุรการ	เจ้าหน้าที่ประจำศูนย์
๒๘. นางสาวจรรุณี มีไทย	ผู้ช่วยช่างโยธา	เจ้าหน้าที่ประจำศูนย์
๒๙. นางสาวนงนุช จันณรงค์	ผู้ช่วยเจ้าพนักงานการเงิน ฯ	เจ้าหน้าที่ประจำศูนย์
๓๐. นางสาววิภา ยะประพันธ์	ผู้ช่วยเจ้าพนักงานจัดเก็บรายได้	เจ้าหน้าที่ประจำศูนย์
๓๑. นางสาวน้ามนต์ งอกศิลป์	ผู้ช่วยเจ้าพนักงานธุรการ	เจ้าหน้าที่ประจำศูนย์
๓๒. นายสทศวรรษ ฉากมงคล	พนักงานประจำรถบรรทุกน้ำ	เจ้าหน้าที่ประจำศูนย์
๓๓. อาสาสมัครป้องกันภัยฝ่ายพลเรือน (อปพร.) ทุกนาย		เจ้าหน้าที่ประจำศูนย์
๓๕. นายสุทธิศักดิ์ สังข์ทอง	ปลัดองค์การบริหารส่วนตำบล	กรรมการและเลขานุการ
๓๖. จ.ส.อ.ประสิทธิ์ศักดิ์ มาตกุล	นักป้องกันฯ ปก.	กรรมการและผู้ช่วยเลขานุการ

**อำนาจหน้าที่**

อำนาจการ ควบคุม ปฏิบัติการป้องกันและบรรเทาสาธารณภัย และเผชิญเหตุเมื่อเกิดสาธารณภัยพร้อมทั้งจัดทำแผนปฏิบัติการในการป้องกันและบรรเทาสาธารณภัยขององค์การบริหารส่วนตำบลบ้านกอกให้สอดคล้องกับแผนป้องกันและบรรเทาสาธารณภัยจังหวัด และแผนการป้องกันและบรรเทาสาธารณภัยอำเภอ รวมถึงมีหน้าที่ช่วยเหลือผู้อำนวยการจังหวัดและอำเภอตามที่ได้รับมอบหมาย พร้อมทั้งสนับสนุนการป้องกันและบรรเทาสาธารณภัยให้กับองค์กรปกครองส่วนท้องถิ่นซึ่งมีพื้นที่ติดต่อกับหรือใกล้เคียงหรือเขตพื้นที่อื่นเมื่อได้รับการร้องขอ

ทั้งนี้ ตั้งแต่บัดนี้เป็นต้นไป

สั่ง ณ วันที่ ๑ เดือน มิถุนายน พ.ศ. ๒๕๖๕

ลงชื่อ

(นายสมพงษ์ ศิวรักษา)

นายกองค์การบริหารส่วนตำบลบ้านกอก

**การวิเคราะห์ความเสี่ยงภัย โดยใช้ฐานข้อมูลการเกิดภัย  
ในพื้นที่องค์การบริหารส่วนตำบลบ้านกอก ประจำปี พ.ศ. ๒๕๖๕**

\*\*\*\*\*

เพื่อเป็นการวิเคราะห์ตามสถานการณ์ที่เคยเกิดสาธารณภัยขึ้นในพื้นที่ และนำข้อมูลมาประมวลผลเพื่อหาวิธีการแก้ไขปัญหาสาธารณภัยที่อาจจะเกิดขึ้นในอนาคตข้างหน้า งานป้องกันและบรรเทาสาธารณภัย สำนักปลัด องค์การบริหารส่วนตำบลบ้านกอก จึงได้จัดทำรูปแบบการวิเคราะห์ภัยที่เคยเกิดขึ้นในพื้นที่ขององค์การบริหารส่วนตำบลบ้านกอกในปีที่ผ่านมาเพื่อใช้เป็นแนวทางในการวางแผนป้องกันอันตรายในชีวิตและทรัพย์สินของประชาชนในพื้นที่รับผิดชอบ ให้เกิดประโยชน์มากที่สุด

**เป้าหมายของการวิเคราะห์ภัย**

๑. เพื่อเป็นแนวทางในการป้องกันและแก้ไขปัญหาคู่ภัย น้ำท่วมฉับพลัน น้ำป่าไหลหลาก และสาธารณภัยอื่นๆ
๒. เพื่อเตรียมการป้องกันล่วงหน้าไม่ให้เกิดภัยขึ้น โดยนำเอาเหตุการณ์ที่เกิดขึ้นในปีที่ผ่านมาเป็นบทเรียน
๓. เพื่อวางแผนเตรียมรับมือกับภัยที่อาจเกิดขึ้น
๔. เพื่อลดการสูญเสียชีวิตและทรัพย์สินของประชาชน หรือของราชการให้เหลือน้อยที่สุด
๕. เพื่อให้หน่วยงานที่รับผิดชอบและเกี่ยวข้องได้มีโอกาสประสานการดำเนินการพัฒนาศักยภาพในการปฏิบัติงานร่วมกัน สร้างความคุ้นเคยและเพื่อความร่วมมือกันปฏิบัติงาน

**ข้อมูลพื้นฐานขององค์การบริหารส่วนตำบลบ้านกอก**

**สภาพทั่วไปและข้อมูลพื้นฐาน**

**สภาพทั่วไป**

องค์การบริหารส่วนตำบลบ้านกอก ได้มีการจัดตั้งขึ้นตามประกาศกระทรวงมหาดไทยเมื่อปี พ.ศ.๒๕๓๙ มีที่ตั้งสำนักงานอยู่ที่เลขที่ ๑๓ หมู่ที่ ๑๒ ตำบลบ้านกอกอำเภอจตุรัสจังหวัดชัยภูมิ ตั้งอยู่พื้นที่ของอำเภอจตุรัส โดยพื้นที่ของตำบล บ้านกอกบางส่วนเป็นพื้นที่ดำเนินการของเทศบาลตำบลจตุรัส และองค์การบริหารส่วนตำบลบ้านกอก ตั้งอยู่ทางทิศใต้ของจังหวัดชัยภูมิ ห่างจากศาลากลางจังหวัดชัยภูมิ ๓๘ กิโลเมตร โดยมีอาณาเขตติดต่อดังนี้

ทิศเหนือ ติดกับ ตำบลหนองบัวบานอำเภอจตุรัส จังหวัดชัยภูมิ

ทิศใต้ ติดกับ ตำบลหนองบัวโคกอำเภอจตุรัสจังหวัดชัยภูมิ

ทิศตะวันออก ติดกับ ตำบลหนองบัวใหญ่ อำเภอจตุรัส จังหวัดชัยภูมิ

และตำบลวังามอำเภอเนินสง่าจังหวัดชัยภูมิ

ทิศตะวันตก ติดกับ ตำบลหนองบัวโคก ตำบลลุดน้ำใสและตำบลหนองบัวบาน

อำเภอจตุรัสจังหวัดชัยภูมิ

องค์การบริหารส่วนตำบลบ้านกอก มีเนื้อที่ในเขตตำบลบ้านกอกประมาณ ๕๘,๘๑๐ ไร่ หรือ ๙๔ ตารางกิโลเมตร (มีเนื้อที่ในเขตเทศบาลจัดสรรรวมอยู่ประมาณ ๔ ตารางกิโลเมตร)

### ภูมิประเทศ ภูมิอากาศ

พื้นที่องค์การบริหารส่วนตำบลบ้านกอก เป็นพื้นที่สูงโดยทางด้านทิศเหนือสูงกว่าระดับน้ำทะเล ๒๓๐ เมตร ด้านทิศใต้สูงกว่าระดับน้ำทะเล ๒๖๐ เมตร พื้นที่ทั้งสองด้านมีลักษณะลาดเอียงลงมาตอนกลางของตำบล สภาพดินเป็นดินเหนียวปนทรายและมีพื้นที่เป็นดินเค็มบางส่วน โดยหน้าดินถูกชะล้าง ทำการเกษตรไม่ได้ผลเท่าที่ควรและในพื้นที่องค์การบริหารส่วนตำบลบ้านกอก มีสภาพภูมิอากาศที่แห้งแล้ง มีปริมาณน้ำฝนน้อยในแต่ละปี

### จำนวนหมู่บ้าน

องค์การบริหารส่วนตำบลบ้านกอก มีจำนวน ๑๗ หมู่บ้าน อยู่ในเขตเทศบาลตำบลจัดสรร เป็นบางส่วน จำนวน ๓ หมู่บ้าน

จำนวนหมู่บ้านในเขตองค์การบริหารส่วนตำบลบ้านกอก(ไม่อยู่ในเขตการปกครองของท้องถิ่นอื่น) หมู่บ้าน ๑๔ หมู่บ้าน ได้แก่ ๓, ๔, ๕, ๖, ๗, ๘, ๙, ๑๐, ๑๑, ๑๓, ๑๔, ๑๕, ๑๖, ๑๗

จำนวนหมู่บ้านในเขต อบต. เป็นบางส่วน ๓ หมู่บ้าน ได้แก่ ๑, ๒, ๑๒

องค์การบริหารส่วนตำบลบ้านกอก มีจำนวน ๑๗ หมู่บ้าน ได้แก่

หมู่ที่ ๑	บ้านกอก	หมู่ที่ ๑๐	บ้านคงคาล้อม
หมู่ที่ ๒	บ้านกอก	หมู่ที่ ๑๑	บ้านโนนทอง
หมู่ที่ ๓	บ้านโนนทอง	หมู่ที่ ๑๒	บ้านกอก
หมู่ที่ ๔	บ้านสำโรงทุ่ง	หมู่ที่ ๑๓	บ้านมะเกลือ
หมู่ที่ ๕	บ้านหลุบจิว	หมู่ที่ ๑๔	บ้านสระสีเหลี่ยม
หมู่ที่ ๖	บ้านมะเกลือ	หมู่ที่ ๑๕	บ้านหนองไผ่
หมู่ที่ ๗	บ้านสระสีเหลี่ยม	หมู่ที่ ๑๖	บ้านดงผาสุข
หมู่ที่ ๘	บ้านโนนสะอาด	หมู่ที่ ๑๗	บ้านโนนทอง
หมู่ที่ ๙	บ้านทุ่งสว่าง		

### ท้องถิ่นอื่นในตำบล

จำนวนเทศบาล ๑ แห่ง คือ เทศบาลตำบลจัดสรร

### ประชากร

องค์การบริหารส่วนตำบลบ้านกอกมีประชากรทั้งสิ้น ๗,๘๓๓ คน

แยกเป็นชาย ๓,๓๔๗ คน

เป็นผู้หญิง ๓,๔๘๖ คน

ความหนาแน่นเฉลี่ย ๗๒.๖๙ คน ต่อ ตารางกิโลเมตร



## แหล่งน้ำ

องค์การบริหารส่วนตำบลบ้านกอก มีแหล่งน้ำที่สำคัญหลายประเภท ได้แก่

### แหล่งน้ำธรรมชาติ

ลำห้วยกอก ลำห้วยลำคั่นฉู ลำห้วยหิน ลำห้วยทองหลาง ลำห้วยหนองนาใจ ลำห้วยวังไฮ และบึงละหาน

### แหล่งน้ำที่สร้างขึ้น

- อ่างเก็บน้ำขนาดกลาง คือ อ่างเก็บน้ำชลประทาน(ห้วยทองหลาง) บ้านโนนสะอาด
- อ่างเก็บน้ำขนาดเล็ก คือ อ่างเก็บน้ำห้วยหินบ้านสระสี่เหลี่ยม หมู่ที่ ๗
- ระบบน้ำสะอาด(บ่อบาดาล) บ้านสระสี่เหลี่ยม หมู่ที่ ๑๔
- บ่อบาดาลแบบโยก จำนวน ๓ แห่ง บ้านทุ่งสว่างวัฒนา หมู่ที่ ๙ จำนวน ๑ แห่ง บ้านสระสี่เหลี่ยม หมู่ที่ ๗ จำนวน ๑ แห่ง บ้านหนองไผ่ หมู่ที่ ๑๕
- บ่อประปาบาดาล จำนวน ๒ แห่ง บ้านโนนสะอาด หมู่ที่ ๔ บ้านทุ่งสว่าง หมู่ที่ ๑๕
- ฝ่ายน้ำล้นตามแบบ มช.๒๗ จำนวน ๒ แห่ง ที่บ้านกอก หมู่ที่ ๒ และบ้านกอกหมู่ที่ ๑๒

## ฐานข้อมูลพื้นที่เสี่ยงภัย

### (๑) พื้นที่เสี่ยงภัย

หมู่ที่	หมู่บ้าน/ชุมชน	ลักษณะทางกายภาพ	ประเภทภัยที่เกิดขึ้น บ่อยครั้ง/คาดว่าจะเกิดขึ้น
๑	กอก	เป็น ชุมชนหนาแน่น	อัคคีภัย, วาตภัย,
๒	กอก	เป็นชุมชนหนาแน่น	อัคคีภัย, วาตภัย, อุทกภัย
๓	โนนทอง	เป็นที่ราบชุมชนหนาแน่น	อัคคีภัย, วาตภัย, อุทกภัย
๔	ลำโรงทุ่ง	เป็นที่ราบลุ่มห้วยลำคั่นฉูไหลผ่าน	อุทกภัย, วาตภัย
๕	หลุบจิว	เป็นที่ราบ	วาตภัย
๖	มะเกลือ	เป็นที่ราบ	อัคคีภัย, วาตภัย, อุทกภัย
๗	สระสี่เหลี่ยม	เป็นที่ราบ	อัคคีภัย, วาตภัย
๘	โนนสะอาด	เป็นที่ราบ	วาตภัย
๙	ทุ่งสว่าง	เป็นที่ราบ	วาตภัย
๑๐	คางคาลอม	เป็นที่ราบลุ่มห้วยลำคั่นฉูไหลผ่าน	วาตภัย, อุทกภัย
๑๑	โนนทอง	เป็นที่ราบชุมชนหนาแน่น	อัคคีภัย, วาตภัย, อุทกภัย
๑๒	กอก	เป็นที่ราบชุมชนหนาแน่น	อัคคีภัย, วาตภัย
๑๓	มะเกลือ	เป็นที่ราบ	อัคคีภัย, วาตภัย, อุทกภัย
๑๔	สระสี่เหลี่ยม	เป็นที่ราบ	อัคคีภัย, วาตภัย
๑๕	หนองไผ่	เป็นที่ราบสูง	วาตภัย
๑๖	ดงผาสูก	เป็นที่ราบ	วาตภัย
๑๗	โนนทอง	เป็นที่ราบชุมชนหนาแน่น	อัคคีภัย, วาตภัย, อุทกภัย

(๒) ประชากรกลุ่มเสี่ยงภัย

หมู่ที่	หมู่บ้าน/ ชุมชน	เด็ก (คน)	คนชรา (คน)	คนพิการ (คน)	คนป่วย (คน)	หญิงมีครรภ์ (คน)	รวม
๑	กอก	๑๒	๒	-	-	-	๑๔
๒	กอก	๘	๑๕	๔	-	-	๒๗
๓	โนนทอง	๖๙	๑๒๑	๑๖	-	-	๒๐๖
๔	ลำโรงทุ่ง	๓๖	๒๔	๔	-	-	๖๔
๕	หลุบบัว	๖๖	๘๒	๑๖	-	-	๑๖๔
๖	มะเกลือ	๖๔	๑๕๐	๑๔	-	-	๒๒๘
๗	สระสี่เหลี่ยม	๖๑	๖๙	๘	-	-	๑๓๘
๘	โนนสะอาด	๒๕	๔๑	๒	-	-	๖๘
๙	ทุ่งสว่าง	๒๐	๓๓	๑๓	-	-	๖๖
๑๐	คางคาล้อม	๓๒	๔๘	๒	-	-	๘๒
๑๑	โนนทอง	๓/๔	๑๕๓	๑๔	-	-	๒๔๕
๑๒	กอก	๑๔	๑๔	๒	-	-	๓๐
๑๓	มะเกลือ	๘๐	๑๑๓	๑๓	-	-	๒๑๔
๑๔	สระสี่เหลี่ยม	๓๒	๕๒	๙	-	-	๑๓๓
๑๕	หนองไผ่	๒๒	๑๖	๘	-	-	๔๖
๑๖	คางคาก	๑๕	๒๐	๑	-	-	๓๖
๑๗	โนนทอง	๖๔	๑๐๔	๑๑	-	-	๑๗๙
	<b>รวม</b>	<b>๓/๓๔</b>	<b>๑,๐๑๓</b>	<b>๑๔๑</b>	<b>๐</b>	<b>๐</b>	<b>๑,๙๕๐</b>

หมายเหตุ: เด็ก หมายถึง บุคคลที่มีอายุ ๑๐ ปีลงมา

คนชรา หมายถึง บุคคลที่มีอายุตั้งแต่ ๖๕ ปีขึ้นไป



# ข้อมูลพื้นที่เสี่ยงภัย

## บึงละหาน

บึงละหานเป็นบึงตื้นที่มีขนาดใหญ่ เป็นที่ลุ่มรองรับน้ำจากลำคันฉู โดยมีห้วยต่างๆ เช่น ห้วยกอก ห้วยหลัวเป็นทางน้ำเข้าสู่บึงละหานและไหลลงสู่แม่น้ำชี ในฤดูแล้งบึงจะแห้งมีเพียงตอนใต้ของบึงที่มีน้ำขังตลอดปี ความลึกที่สุดของบึงประมาณ ๑.๕ เมตร กลางบึงมีเกาะ ขนาดประมาณ ๐.๓ ตารางกิโลเมตร (๑๘๗.๕ ไร่) มีป่าละเมาะ พื้นที่โดยรอบบึงละหานจะมีลักษณะราบเรียบถึงค่อนข้างเรียบ ลักษณะดินโดยรอบเป็นดินที่เกิดจากการตกตะกอนทับถมของตะกอนลำน้ำ

คุณค่าและการใช้ประโยชน์ มีคุณค่าทางสังคมและวัฒนธรรม เพราะชุมชนที่อาศัยอยู่โดยรอบมีอายุเก่าแก่ประมาณ ๑๐๐ ปี มีประเพณีและวัฒนธรรมที่เกี่ยวข้องกับพื้นที่ชุ่มน้ำ เช่น ทำบุญบั้งไฟ แข่งเรือ พิธีปลุกศาลาทำ มีศาลเจ้าพ่อบ้านหนองใหญ่และศาลเจ้าพ่อบ้านหาญดำที่บ้านละหาน ชุมชนที่อาศัยอยู่โดยรอบใช้ที่ดินในการผลิต และใช้ในการเลี้ยงสัตว์ และใช้ประโยชน์จากบึงละหานโดยการตัดไม้ ฟืน จับปลา ล่าสัตว์ ใช้น้ำ และพักผ่อนหย่อนใจ มีรายได้จากบึงละหานประมาณร้อยละ ๖๐ ของรายได้ มีความสำคัญต่อนกที่อาศัยพื้นที่ชุ่มน้ำ ในฤดูหนาวมีนกยาง และนกชายเลนมาอาศัยอยู่บนบึงพันตัว

การจัดการและการคุกคาม เป็นที่ตั้งของสถานีประมงน้ำจืด จังหวัดชัยภูมิ ที่ดินรอบบึงละหานมีการถือครองและการครอบครองเป็นโฉนดที่ดินประมาณร้อยละ ๓๐ เป็น นส. ๓ ก ประมาณร้อยละ ๔๐ และเป็น ที่ ภบท. ร้อยละ ๓๐ ในบึงมีการกำหนด เขตสงวนพันธุ์ปลาไว้เป็นเขตห้ามล่าสัตว์น้ำ มีการสูบน้ำเพื่อทำน้ำประปา มีการพัฒนาบึงโดยการกำจัดผักตบชวา มีการทิ้งขยะและการปล่อยน้ำเสียจากโรงงานลงในหนองน้ำ ทำให้น้ำบางส่วนเสียและมีกลิ่นเหม็น สัตว์น้ำไม่สามารถอาศัยอยู่ได้ การใช้สารฆ่าแมลงในการปลูกนาข้าวทำให้เกิดมลภาวะแก่แหล่งน้ำหลายแห่ง นอกจากนี้บริเวณบึงละหานเคยเป็นที่ทำนาเกลือมาก่อน จึงทำให้น้ำใต้ดินในหมู่บ้านบางแห่งเป็นน้ำเค็ม ดินเค็ม มีโครงการทำถนนรอบบึงกั้นคูน้ำตั้งแต่บ้านน้อยถึงบ้านสน หนองผักหวาน และโครงการสร้างเกาะแก้วเป็นแหล่งท่องเที่ยว การทำการประมงรบกวนแหล่งสร้างรังวางไข่ของนก ทำให้ประชากรนกในบึงลดลง และยังคงมีการล่านกทำให้ประชากรนกลดจำนวนลงเรื่อยๆ

**สภาพเดิม** เป็นหนองน้ำหลายแห่งที่อยู่ในบริเวณใกล้เคียงกัน ในฤดูน้ำหลากน้ำจะไหลเข้ามาจากลำห้วยต่างๆเช่น ห้วยลำคันฉู ห้วยหลัว ห้วยยาง ห้วยตาแก้ว เป็นต้น ทำให้ปริมาณน้ำในหนองเออเข้าหากันรวมเป็นหนองขนาดใหญ่ เรียกว่า **บึงละหาน** ภายในบริเวณบึงมีเกาะที่เกิดจากน้ำท่วมไม่ถึงซึ่งชาวบ้านเรียกว่าโนน เช่น โนนจาน โนนจิว และน้ำในบึงจะไหลลงแม่น้ำชีในที่สุด เนื่องจากบึงละหานเป็นแหล่งน้ำตามธรรมชาติไม่มีระบบกักเก็บน้ำไว้ในฤดูแล้งน้ำในบึงจึงลดลงมากจนมีสภาพตื้นเขินสามารถนำปุ๋ยสัตว์ลงหากินและทำเกษตรได้ในบางพื้นที่

**สภาพปัจจุบัน** บึงละหาน ได้รับการพัฒนาให้มีคันดินล้อมรอบบริเวณบึง มีฝายน้ำล้นกักเก็บน้ำและมีประตูเปิดปิดน้ำไว้ไม่ให้ไหลลงลำน้ำชีเร็วเกินไปเพื่อกักเก็บน้ำไว้ใช้ในการอุปโภคบริโภคหล่อเลี้ยงชาวจังหวัดชัยภูมิ เพื่อการเกษตร การประมง และเพื่อป้องกันการบุกรุกพื้นที่บึงละหาน บึงละหานจึงกลายเป็นบึงขนาดใหญ่ มีน้ำตลอดทั้งปี ระดับน้ำลึกที่สุดประมาณ ๑.๕ – ๔ เมตร และยังคงมีเกาะกลางน้ำที่น้ำท่วมไม่ถึงอยู่เช่นเดิม เกาะที่ใหญ่ที่สุดประมาณ ๐.๓ ตารางกิโลเมตร (๑๘๗.๕ ไร่) มีป่าละเมาะขึ้นที่โดยรอบจะมีลักษณะเกาะจะค่อนข้างเรียบลักษณะดินโดยรอบเป็นดินที่มีการทับถมของ



ซากพืชจึงมีความอ่อนตัวของดิน จากสภาพเดิมของบึงละหานที่เป็นบึงน้ำตามธรรมชาติ ในฤดูน้ำหลาก น้ำจะเอ่อเข้าท่วมหมู่บ้านโดยรอบเป็นประจำทุกปี

สภาพปัจจุบันล่าสุด ปี ๒๕๖๕ ได้พัฒนาเป็นแหล่งท่องเที่ยวซึ่งเป็นทุ่งบัวแดงมีการก่อสร้างสะพานไม้หมอนรถไฟกับไม้โบราณ ไม้เก่า ซึ่งบริจาคโดยชาวบ้านในอำเภोजุฬารัตน์และส่วนราชการมีการบูรณาการร่วมกันโดยบ้านมะเกลือ หมู่ ๑๓ เป็นผู้ที่ได้รับผลประโยชน์ในการท่องเที่ยวรายได้จากการท่องเที่ยวเพื่อพัฒนาหมู่บ้าน

น้ำป่าและล้นเขื่อน ซึ่งเป็นน้ำที่มาจากอำเภอบำเหน็จณรงค์ ได้แก่ เขื่อนลำคันฉู และห้วยทราย ซึ่งไหลผ่านบ้านเพชร บ้านชวน บ้านขาม ทุ่งเสมียนตรา ผ่านตำบลกุดน้ำใส ผ่านบ้านคงคาล้อม บ้านโนนทองหมู่ที่ ๑๑ , ๓ , ๖ , ๑๓ ลงสู่บึงละหานแต่ถ้าน้ำไหลไม่ทันก็จะท่วมบริเวณบ้านโนนหัวช้าง หมู่ ๑๓ ประกอบกับน้ำล้นลำน้ำชีหนูนก็จะท่วมมากขึ้น



### วิเคราะห์ความเสี่ยงอุทกภัยพื้นที่ องค์การบริหารส่วนตำบลบ้านกอก

สภาพพื้นที่โดยทั่วไปตำบลบ้านกอกมีพื้นที่ทั้งหมด ๙๔ ตารางกิโลเมตร พื้นที่ราบลุ่มอยู่ระหว่างห้วยลำคันฉูด้านทิศตะวันตกเฉียงใต้ติดกับตำบลกุดน้ำใส และทิศตะวันออกเฉียงเหนือติดที่ราบบึงละหานซึ่งใกล้กับลำน้ำชีมีคลองใยแก้วเป็นตัวเชื่อมเป็นแนวยาวตั้งแต่ทางทิศเหนือจรดใต้ หน้าฝนโดยเฉพาะบริเวณติดกับที่ราบบึงละหานทางด้านทิศเหนือจะประสบปัญหาน้ำท่วมเกือบทุกปี เนื่องจากเป็นที่ราบลุ่มติดกับบึงละหานมีน้ำจากทางทิศเหนือและใต้ไหลมารวมกันทำให้น้ำท่วมเกือบทุกปี ลักษณะการเกิดอุทกภัย เมื่อถึงฤดูน้ำหลาก จะมีน้ำจากลำน้ำชีผ่านคลองใยแก้วไหลลงสู่บึงละหานและ

อีกด้านหนึ่งซึ่งอยู่ทางด้านซ้ายของบึงละหานน้ำฝนที่ตกสะสมนอกคูกันน้ำบึงละหานก็จะเพิ่มขึ้นโดยไม่มีทางไหลลงสู่บึงละหานเพราะมีคูน้ำกั้นอยู่น้ำจึงไหลลงสู่บึงละหานไม่ได้

ดังนั้น ปริมาณน้ำข้างนอกและด้านในบึงละหานจึงมีระดับน้ำที่แตกต่างกัน ถ้าปริมาณน้ำฝนสะสมด้านนอกบึงละหานมีมากประกอบกับน้ำจากตำบลหนองบัวบานมาจับกันก็จะทำให้น้ำยิ่งสูงขึ้นทำให้ท่วมบ้านเรือนราษฎรที่อยู่ติดกับบึงละหานดังจะเห็นได้จากรูปภาพด้านล่าง ซึ่งเป็นภาพเปรียบเทียบระหว่างน้ำฝนสะสมจากภายนอกบึงละหานที่มีปริมาณน้ำมารวมทั้งน้ำจากลำน้ำชีซึ่งล้นตลิ่งโดนหนุนกับน้ำฝนที่ตกสะสมภายนอกบึงละหานไม่สามารถไหลระบายลงสู่บึงละหานได้ จึงเป็นสาเหตุทำให้น้ำท่วมบ้านมะเกลือ (คุ้มโนนหัวช้าง) ซึ่งอยู่ติดกับบึงละหานด้านนอกคูรอบบึงละหาน

ปัญหาของน้ำที่ท่วมก็คือ รอบริมบึงละหานมีถนนล้อมรอบแต่ไม่มีช่องระบายน้ำใต้ ฝนโดยเฉพะบริเวณติดกับที่ราบบึงละหานทางทิศเหนือจะประสบปัญหาน้ำท่วมเกือบทุกปี เนื่องจากเป็นที่ราบลุ่มติดกับบึงละหานมีน้ำจากทางทิศเหนือและใต้ไหลมารวมกันทำให้น้ำท่วมเกือบทุกปี ลักษณะการเกิดอุทกภัย เมื่อถึงฤดูน้ำหลาก จะมีน้ำจากลำน้ำชีผ่านคลองใยแก้วไหลลงสู่บึงละหานและอีกด้านหนึ่งซึ่งอยู่ทางด้านซ้ายของบึงละหานน้ำฝนที่ตกสะสมนอกคูกันน้ำบึงละหานก็จะเพิ่มขึ้นโดยไม่มีทางไหลลงสู่บึงละหานเพราะมีถนนคูน้ำกั้นอยู่น้ำจึงไหลลงสู่บึงละหานไม่ได้

ดังนั้น ปริมาณน้ำข้างนอกและด้านในบึงละหานจึงมีระดับน้ำที่แตกต่างกัน ถ้าปริมาณน้ำฝนสะสมด้านนอกบึงละหานมีมากประกอบกับน้ำจากตำบลหนองบัวบานมาจับกันก็จะทำให้น้ำยิ่งสูงขึ้นทำให้ท่วมบ้านเรือนราษฎรที่อยู่ติดกับบึงละหาน น้ำฝนที่ตกสะสมภายนอกบึงละหานไม่สามารถไหลระบายลงสู่บึงละหานได้ จึงเป็นสาเหตุทำให้น้ำท่วมบ้านมะเกลือ (คุ้มโนนหัวช้าง) ซึ่งอยู่ติดกับบึงละหานด้านนอกคูรอบบึงละหาน

ในปัจจุบันนี้ มีการก่อสร้างประตูระบายน้ำด้านคลองใยแก้ว ตำบลหนองบัวบาน แต่ก็ยังใช้งานไม่ทันเหตุการณ์น้ำที่ไหลสะสมมากกว่าที่เป็นอยู่ บางปีมีปริมาณน้ำเกินกว่าความจุของบึงละหานทำให้เกิดน้ำล้นจนทำให้น้ำล้นบึงละหานทะลักออกมาท่วมบ้านเรือนราษฎรในพื้นที่ใกล้เคียง โดยเฉพาะในตำบลละหาน และตำบลบ้านนอก น้ำหลากเข้าท่วมบ้านเรือนประชาชนได้รับความเดือดร้อน ซึ่งระดับน้ำยังท่วมสูงต่อเนื่องไม่หยุดเฉลี่ยกว่า ๑-๒ เมตร ประชาชนในพื้นที่ถูกตัดขาด และต้องเร่งช่วยกันขนสิ่งของมีค่าออกจากนอกบ้านมาไว้บนที่สูง



ภาพเปรียบเทียบน้ำฝนสะสมจากภายนอกบึงละหาน (ด้านซ้าย) และน้ำในบึงละหาน(ด้านขวา)

จากภาพด้านบน แสดงให้เห็นว่าน้ำที่ท่วมพื้นที่ของตำบลบ้านกอก หมู่ที่ ๑๓ คุ่มโนนหัวช้าง เป็นเพราะการระบายน้ำลงสู่บึงสะพานไม้ทันประกอบกับน้ำซีที่ล้นตลิ่งจากตำบลหนองบัวบานได้หนุน น้ำฝนที่ตกสะสม ทำให้เกิดน้ำท่วมบ้านเรือนของประชาชนที่อยู่ติดกับริมบึงสะพานทำให้ประชาชนได้รับความเดือดร้อนกว่า ๕๐ หลังคาเรือน



### สถิติการเกิดอุทกภัยขององค์การบริหารส่วนตำบลบ้านกอก

วัน เดือน ปี ที่เกิดภัย	สาเหตุการเกิดภัย	พื้นที่ประสบภัย (หมู่บ้าน/ชุมชน)	จำนวน ครัวเรือน ที่ประสบภัย (ครัวเรือน)	เสียชีวิต (คน)	บาดเจ็บ (คน)	มูลค่าความ เสียหาย (บาท)
๒๕๕๒	น้ำท่วมไร่นา	๔,๖,๑๓	๑๘	-	-	๓๖๐๐๐
๒๕๕๓	น้ำเหนือไหลท่วม	๓,๔,๖,๑๐,๑๑,๑๓,๑๓'	๑๐๕	-	-	๕๖๐๐๐
๒๕๕๔	น้ำเหนือไหลท่วมประกอบกับ น้ำซีหนุนสูง	๓,,๖,๑๐,๑๑,๑๓,๑๓'	๔๘	๑	-	๘๙๐๐๐
๒๕๕๕	น้ำซีหนุนขึ้นสูง(ยกถนนสูงขึ้น)	๓,๔,๖,๑๐,๑๑,๑๓,๑๓'	๑๙	-	-	๓๖๐๐๐
๒๕๕๖	น้ำเหนือไหลท่วมน้ำซีหนุนสูง	๓,๔,๖,๑๐,๑๑,๑๓,๑๓'	๓/๒	-	-	๕๖๒๐๐
๒๕๕๗	น้ำท่วมเล็กน้อย	๓,๔,๖,๑๐,๑๑,๑๓,๑๓'	๓๖			๙๘๐๐
๒๕๕๘	ไม่มีเหตุการณ์น้ำท่วม	ภาวะฝนทิ้งช่วง ม.๑-๑๓'				๑๕๖๐๐๐
๒๕๕๙	น้ำจากบ้านสำโรงโคก ท่วมสะพานข้ามรถไฟ,น้ำซีหนุน	๒,๑๒,๑๑,๖,๑๓	๖๓'	-	-	๘๙๐๐๐

๒๕๖๐	น้ำท่วมตลิ่งจากห้วยลำคันทน์	ม.๑๐,๑๑,๖,๑๓	๓๔			๓๔๐๐๐
๒๕๖๑	น้ำท่วมตลิ่งจากห้วยลำคันทน์	ม.๑๐,๑๑,๖,๑๓	๓๕			๓๒๐๐๐
๒๕๖๒	น้ำท่วมตลิ่งจากห้วยลำคันทน์	ม.๑๐,๑๑,๖,๑๓	๓๘			๓๑๐๐๐
๒๕๖๓	น้ำท่วมตลิ่งจากห้วยลำคันทน์	ม.๑๐,๑๑,๖,๑๓	๒๘			๓๖๐๐๐
๒๕๖๔	น้ำท่วมทาง,ท่วม ๗ หมู่บ้านมากกว่าทุกปี	ม.ม.๒,๓,๔,๖,๑๐,๑๑,๑๓	๔๐๘	-		๓,๕๘๖,๐๐๐
๒๕๖๕	มีการพัฒนาบึงสะพานให้เป็นแหล่งท่องเที่ยว	ม.๑๓ บ้านโนนหัวช้าง				

### สถานการณ์น้ำท่วม ปี ๒๕๕๓

ถนนสายจัตุรัส - หนองบัวระเหว ผ่านบ้านมะเกลือ ตำบลบ้านกอก อำเภอจัตุรัส จังหวัดชัยภูมิ เป็นถนนสายหนึ่งที่น่าได้ท่วมครั้งใหญ่ เมื่อเดือน ตุลาคม ปี ๒๕๕๓ ขณะนั้นถนนยังอยู่ในสภาพเดิมคือไม่ได้ยกสูงเหมือนปัจจุบัน เมื่อมีปริมาณน้ำฝนสะสมจากทางเหนือมาก เช่น เขื่อนลำคันทน์ บำเหน็จณรงค์ บ้านหัวทะเล บ้านจิว บ้านขาม และกุดน้ำใส ไหลท่วมบ้านคางคาล้อม หมู่ที่ ๑๐ ลงลำห้วยกอก บ้านลำโรงทุ่ง หมู่ที่ ๔ ไหลท่วมถนนบ้านมะเกลือ ทำให้รถเล็กสัญจรผ่านไปมาไม่ได้ ระดับน้ำบนถนนสูงถึง ๘๐ - ๙๐ เซนติเมตร การคมนาคมไม่สะดวกต้องเลี่ยงไปใช้เส้นทางอื่น



ภาพน้ำท่วมถนนบ้านมะเกลือ ปี ๒๕๕๓

จากเหตุการณ์น้ำท่วมครั้งนั้น น้ำได้ท่วมหลายพื้นที่ในเขตตำบลบ้านกอก เช่น บ้านคางคาล้อมหมู่ ๑๐ ถนนถูกตัดขาดประชาชนออกมาจ่ายซื้อของไม่ได้ ๒ - ๓ วัน ต้องนำถุงยังชีพเข้าไปให้ ส่วนทางด้านลำโรงทุ่ง หมู่ที่ ๔ น้ำท่วมทางไปวัดพระออกมาบิณฑบาตไม่ได้ การ



ช่วยเหลือผู้ประสบภัยโดยงานป้องกันและบรรเทาสาธารณภัยได้จัดชุด อปพร. รถยนต์กู้ชีพ ออกช่วยขนย้ายสิ่งของช่วยเหลือประชาชนรวมทั้งการแจ้งเตือนภัยผ่านทางสถานีวิทยุชุมชนคนจตุรัส

อุทกภัย ปี ๒๕๕๓ เป็นภัยพิบัติที่ไม่เคยเกิดขึ้นในพื้นที่อำเภอจตุรัสมาก่อน ประชาชนทั่วไปไม่คาดคิดคิดว่าจะเกิดอุทกภัยรุนแรงขึ้นจึงไม่ได้ระวังตั้งตัว ขนย้ายสิ่งของไม่ทัน จึงเป็นบทเรียนอีกครั้งหนึ่งในปี ๒๕๕๓



ภาพ อปพร.ช่วยจราจร น้ำท่วมถนนบ้านมะเกลือ

ในการช่วยประชาชนที่สัญจรผ่านเส้นทางจตุรัส - หนองบัวระเหว งานป้องกันและบรรเทาสาธารณภัย องค์การบริหารส่วนตำบลบ้านกอก ได้จัดชุด อปพร.ช่วยอำนวยความสะดวกในด้านจราจรที่มองไม่เห็นเส้นทางชัดเจน



## สถานการณ์อุทกภัยปี ๒๕๕๔

เป็นสถานการณ์ที่ใหญ่ระดับประเทศ มหาอุทกภัยที่เกิดขึ้นในช่วงปลายเดือนกรกฎาคม ถึง ธันวาคม ๒๕๕๔ มีจังหวัดได้รับผลกระทบ ๖๔ จังหวัด มีผู้ประสบความเดือดร้อนถึง ๑๓.๕๙ ล้านคน มีผู้เสียชีวิต ๘๑๕ คน ธนาคารโลกได้ประเมินมูลค่าความเสียหายสูงถึง ๑.๔ ล้านล้านบาท ซึ่งสูงเป็นอันดับ ๔ ของโลก



ภาพ อปพร.ช่วยขนย้ายสิ่งของ ปี ๒๕๕๔

สถานการณ์น้ำท่วมในเขตตำบลบ้านกอก ปี ๒๕๕๔ นั้น ส่วนใหญ่เกิดจากน้ำในลำน้ำชี หนุนขึ้นสูงประกอบกับปริมาณน้ำฝนสะสมที่มีมากทำให้น้ำท่วมบริเวณหมู่บ้านที่ติดกับลำน้ำชีและหมู่บ้านใกล้เคียงที่ราบลุ่มบึงละหาน เช่น บ้านมะเกลือ หมู่ที่ ๖ ,๑๓ บ้านโนนทอง หมู่ที่ ๓, ๑๑ บ้านลำโรงทุ่ง หมู่ที่ ๔ น้ำหนุนขึ้นสูงปะทะกับน้ำจากกุดน้ำใสประกอบกับไม่มีทางระบายน้ำให้ไหลลงสู่บึงละหาน เพราะริมบึงละหานมีคูถนนคอยกั้นน้ำอยู่จึงทำให้น้ำที่ไหลเอ่อท่วมและไม่สามารถจะระบายออกสู่บึงละหานได้จึงทำให้เกิดภาวะน้ำท่วมขังติดต่อกันหลายวัน ต้องรอน้ำชีลดลงก่อนน้ำที่ท่วมถึงจะลดลงทำให้การแก้ปัญหาเป็นไปด้วยความลำบาก



ภาพการอพยพผู้ประสบภัย ม.๑๓ ปี ๒๕๕๔

จากรูปภาพ ปี พ.ศ.๒๕๕๔ องค์การบริหารส่วนตำบลบ้านกอก โดยงานป้องกันและบรรเทาสาธารณภัย ได้ออกสำรวจช่วยเหลือผู้ประสบอุทกภัยบ้านมะเกลือ หมู่ ๑๓ (คุ้มโนนหัวช้าง) และได้ฝ้าระวังเหตุการณ์อุทกภัยอย่างใกล้ชิด น้ำไม่มีที่ท่าว่าจะหยุดได้เอท่วมบ้านเรือนราษฎรเสียหายมากขึ้น จึงต้องสั่งอพยพราษฎรบริเวณนั้นให้ย้ายข้ามของที่จำเป็นขึ้นสู่ที่สูง พร้อมทั้งได้ดำเนินการกางเต็นท์ทำเป็นที่พักชั่วคราว มีราษฎรที่ไม่สามารถพักอาศัยในบ้านของตนเองได้และสั่งให้อพยพในครั้งนั้นจำนวน ๑๘ครัวเรือน ส่วนรายอื่นๆ ได้ทำนั้งร้านสำหรับเก็บสิ่งของขึ้นที่สูงส่วนตัวบุคคลได้ไปพักอาศัยอยู่กับญาติพี่น้องบริเวณใกล้เคียง

### บทเรียนจากเหตุการณ์อุทกภัย ปี ๒๕๕๔

จากสถานการณ์อุทกภัยดังกล่าวนับว่าเป็นบทเรียนอันยิ่งใหญ่ซึ่งเหตุเกิดแต่ละครั้งไม่เหมือนกัน เราอาจจะเตรียมพร้อมรับมือไว้แบบหนึ่งแต่ภัยมาอีกในรูปแบบหนึ่งเช่นกัน กล่าวคือเหตุการณ์คล้ายกันแต่ไม่เหมือนกันหรือเตรียมรับมือไว้หมู่บ้านหนึ่งแต่กลับได้ช่วยเหลืออีกหมู่บ้านหนึ่ง สาธารณภัยเกิดขึ้นแต่ละครั้งนั้นไม่เหมือนกัน บางครั้งอาจเกิดซ้ำที่เดิมและบางครั้งก็ไม่ซ้ำที่เดิม

ความเสียหายที่เกิดขึ้นก็ไม่เหมือนกันบางครั้งก็เสียหายมากบางครั้งก็เสียหายน้อยไม่คงที่เปลี่ยนแปลงตลอดเวลา การเตรียมตัวให้พร้อมเพื่อรับมือกับภัยพิบัติเป็นสิ่งที่ต้องเตรียมพร้อมหรือตื่นตัวอยู่ตลอดเวลาโดยการไม่ประมาท บทเรียนในปีที่ผ่านมาเป็นอุทาหรณ์สอนใจได้เป็นอย่างดี ถึงแม้ว่าการเตรียมพร้อมอยู่ตลอดเวลาเมื่อถึงเวลาเกิด ภัยพิบัติไม่ได้บอกล่วงหน้าว่าจะเกิดขึ้นเมื่อใด มักจะมาในรูปแบบที่เราไม่คาดคิดอยู่เสมอ จากสถานการณ์ดังกล่าวทำให้เราต้องตื่นตัวอยู่เสมอ

## สถานการณ์อุทกภัยปี ๒๕๕๕

จากบทเรียนอุทกภัย ปี ๒๕๕๓ และ ปี ๒๕๕๔ หน่วยงานภาครัฐได้ปรับปรุงแก้ไข ปัญหาอุทกภัยในเขตพื้นที่ตำบลบ้านกอก โดย แขวงทางจังหวัดชัยภูมิ ได้ยกระดับถนน สาย จัตุรัส – หนองบัวระเหว ที่น้ำเคยท่วมถนนที่บ้านมะเกลือขึ้นสูงกว่าระดับเดิม ประมาณ ๑.๒๐ เมตร เพื่อให้รถ ที่สัญจรผ่านไปมาได้สะดวกขึ้น จนถึงบริเวณสะพานบ้านมะเกลือ

งานป้องกันและบรรเทาสาธารณภัย ได้จัดทำระบบการแจ้งเตือนภัยให้ดีขึ้นกว่าเดิม โดย ติดภาครับเครื่องเสียงไร้สายเพิ่มอีก ๒ จุด บริเวณพื้นที่เสี่ยงภัยบ้านมะเกลือ คุ่มโนนหัวช้าง และได้ออก ให้บริการความรู้เกี่ยวกับภัยพิบัติแก่ประชาชนในพื้นที่เสี่ยงภัย



ภาพการออกพื้นที่ให้ความรู้ด้านภัยพิบัติแก่ประชาชนในพื้นที่เสี่ยงภัย

## กระบวนการแจ้งเตือนภัยแก่ประชาชนเพื่อรับมือกับอุทกภัย

ศูนย์ป้องกันและบรรเทาสาธารณภัย ตั้งอยู่ที่ องค์การบริหารส่วนตำบลบ้านกอก เลขที่ ๑๓ หมู่ ๑๒ ตำบลบ้านกอก อำเภอจัตุรัส จังหวัดชัยภูมิ วางตำแหน่งลูกข่ายแจ้งเตือนภัยแก่ ประชาชน โดยเริ่มจากชุมชนในพื้นที่เสี่ยงซึ่งมีกำลัง อปพร.อยู่แห่งละ ๕-๖ คน จัดตั้งเป็นฝ่ายเผ่าระวัง ฝ่ายแจ้งเหตุเตือนภัยอยู่ในชุมชน ทำหน้าที่แจ้งเตือนภัย และการประสานงานระหว่างหมู่บ้านกับศูนย์ ป้องกันและบรรเทาสาธารณภัย เพื่อทางศูนย์จะได้ทราบข้อมูลการเกิดภัยอย่างรวดเร็วและเตรียม อุปกรณ์เครื่องมือได้ทันเวลา

ที่ศูนย์ป้องกันและบรรเทาสาธารณภัยจะมีหอกระจายข่าวแบบไร้สายทำการแจ้งให้ หมู่บ้านที่เกิดภัยทราบถึงเหตุการณ์อุทกภัยและการแจ้งเตือนภัยล่วงหน้าเพื่อประชาชนจะได้ทราบข่าว และเตรียมพร้อมรับมือกับเหตุการณ์อุทกภัยได้ทันเวลา





ภาพการติดตั้งเครื่องเสียงไร้สาย ในพื้นที่เสี่ยงภัย หมู่ ๑๓ คุ่มโนนหัวช้าง

เมื่อเกิดอุทกภัยขึ้นที่หมู่บ้านใดทางศูนย์จะสั่งการให้กำลัง อปพร.ที่อยู่ในบ้านนั้นดำเนินช่วยเหลือทันที และสนับสนุนกำลังจากหมู่บ้านอื่นเพิ่มเมื่อกำลังไม่เพียงพอ การบัญชาการเหตุการณ์จะมีผู้อำนวยการศูนย์หรือเจ้าพนักงานป้องกันพิจารณาสั่งการหรือการตัดสินใจช่วยเหลือหรือประสานงานกับส่วนราชการหน่วยงานอื่นเพื่อขอรับการสนับสนุนขอวัสดุอุปกรณ์เพิ่มเติม



ภาพ การประกาศแจ้งเตือนภัยทางเครื่องเสียงไร้สาย

ในการสั่งการแก้ไขปัญหาเฉพาะหน้ามีผู้อำนวยการศูนย์ฯ เป็นผู้สั่งการ หรือ รองผู้อำนวยการศูนย์ฯ เป็นผู้สั่งการโดยตรง ในการระดมสรรพกำลังนั้นมี อปพร. ประจำหมู่บ้านเป็นผู้ช่วยเจ้าพนักงานในการอพยพเคลื่อนย้าย ถ้ากำลัง อปพร.ในหมู่บ้านไม่เพียงพอก็ขอกำลัง อปพร.หมู่บ้านต่างๆในเขตตำบลที่รับผิดชอบหรือขอรับการสนับสนุนเครื่องมือ อุปกรณ์ในการช่วยเหลือผู้ประสบภัยจากอำเภอหรือเทศบาลและ อบต. อื่น แล้วแต่กรณี

งานป้องกันและบรรเทาสาธารณ ภัย อบต.บ้านกอกมีการแจ้งเตือนภัยจะใช้เครื่องเสียงไร้สาย ซึ่งมีลักษณะคล้ายเครื่องรับวิทยุซึ่งติดตั้งตามหมู่บ้านต่างๆ และเครื่องส่งอยู่ที่ อบต.บ้านกอก โดยรับข่าวสารจากทางราชการ กรมอุตุนิยมวิทยา กรมพยากรณ์อากาศ มาประมวลผล แจ้งเตือนประชาชนที่อยู่ในพื้นที่เสี่ยงภัยให้รับทราบ

ขณะเกิดภัยจะแต่งตั้งชุด อปพร. ที่อยู่ในพื้นที่เสี่ยงภัยออกบริการขนย้ายสิ่งของช่วยเหลือประชาชนตลอดจนการจราจรที่มีรถสัญจรผ่านไปมาในที่มีระดับน้ำไม่ท่วมสูงจนเกินไป

อีกประการหนึ่งการแจกถุงยังชีพให้ประชาชนในรายที่เดือดร้อนไม่สามารถออกไปหาอาหารและน้ำดื่มได้โดยใช้บงกเงินของ อบต. ช่วยเหลือในกรณีเร่งด่วน

องค์การบริหารส่วนตำบลบ้านกอก ยังออกพื้นที่พบปะกับราษฎรพื้นที่เสี่ยงภัยบริการให้ความรู้ด้านภัยพิบัติแก่ประชาชน แนะนำวิธีการช่วยเหลือตนเองเมื่อประสบภัยพิบัติ

## สถานการณ์อุทกภัย ปี ๒๕๕๖

จากการเตรียมการรับมือกับภัยพิบัติที่เคยเกิดขึ้นในปีที่ผ่านมาและมีการปรับเปลี่ยนและพัฒนาแผนมาตลอด ทั้งมีการยกระดับถนนขึ้นสูงของแขวงทางหลวงจังหวัดชัยภูมิ แต่ทิศทางการไหลของน้ำก็เปลี่ยนไปจากเดิมทั้งที่มีการคาดการณ์ไว้ล่วงหน้าว่าน้ำในปีนี้จะคงจะไม่ท่วมถนนอย่างแน่นอน

เมื่อถึงเดือนตุลาคม ก็มีมวลน้ำไหลมาสะสมเช่นเดิมจากถนนที่ยกระดับขึ้นสูงก็กลายเป็นอ่างเก็บน้ำขนาดใหญ่ เพราะน้ำไหลระบายไม่ทันจึงท่วมบริเวณสะพานบ้านมะเกลือไปทางเยื้องกับหน้าวัดมะเกลือ น้ำท่วมสูงประมาณ ๖๐ - ๗๐ เซนติเมตร ยาวกว่า ๓๐ เมตร รถเล็กสัญจรลำบาก ถ้าวิ่งเร็วทะเบียนรถก็ถูกน้ำพัดหาย เดือดร้อน อปพร.ต้องคอยทำหน้าที่โบกรถที่วิ่งสวนกันไปมาให้วิ่งช้าลง



จากเหตุการณ์น้ำท่วม ปี ๒๕๕๖ มาจนถึงปัจจุบันก็ยังไม่มียหน่วยงานใดที่มาแก้ไขปัญหานี้ในเรื่องของน้ำท่วมทาง ที่มีช่องระบายน้ำไม่ทัน คือ ที่ใต้สะพานนั้นเป็นทั้งสะพานและช่องระบายให้ไหลลงสู่บึงละหาน ทั้งนี้ตามความจริง พื้นที่ตำบลบ้านกอกได้แก่บ้านโนนทอง หมู่ที่ ๓ , ๑๑ บ้านมะเกลือหมู่ที่ ๖, ๑๓ เป็นพื้นที่รับน้ำที่ไหลมาจากทางเหนือโดยตรง ซึ่งการแก้ปัญหาจะได้หรือไม่ได้นั้นขึ้นอยู่กับมวลน้ำที่ไหลมาแต่ละปี ซึ่งไม่เหมือนกัน





**น้ำท่วม ๒๔ - ๒๕ กันยายน ๒๕๖๔ ซึ่งท่วมมากกว่าทุกปี ในรอบ ๕๐ ปีซึ่งเป็นประวัติศาสตร์ของชาวอำเภอจัตุรัสที่ไม่เคยท่วมมาก่อน**

### **สถานการณ์อุทกภัยปี ๒๕๖๔**

#### **สรุปการช่วยเหลือผู้ประสบอุทกภัยในพื้นที่ อบต.บ้านกอก อำเภอจัตุรัส จังหวัดชัยภูมิ**

ในห้วงเดือนสิงหาคม - กันยายน ๒๕๖๔ มีฝนตกชุกทำให้ปริมาณน้ำบริเวณพื้นที่เสี่ยงต่อการเกิดอุทกภัยมีน้ำท่วมซึ่งโดยเฉพาะบ้านมะเกลือ ม.๖, ๑๓ (น้ำชีหนุน) และบ้านคงคาล้อม ม.๑๐ (น้ำฝนและเขื่อนลำคันฉู) ซึ่งเคยมีน้ำท่วมที่ไหลแรงมากเป็นพื้นที่เสี่ยงภัยมีน้ำไหลเข้าบึงสะพานอย่าง ต่อเนื่องประกอบกับน้ำชีที่หนุนมาทางคลองยายแก้วซึ่งเป็นที่ระบายน้ำเข้าเก็บไว้ที่บึงสะพานยาม หน้าแล้งและปริมาณน้ำฝนสะสมทำให้น้ำได้ท่วมถนนตรงสะพานสายบ้านมะเกลือ - หองบัวระเหว ซึ่ง ถ้ามีน้ำชีหนุนสูงน้ำจะระบายลงสู่บึงสะพานเข้ามาทำให้น้ำท่วมบ้านโนนหัวช้าง ม.๑๓ ,๖, ๓, และ ม. ๔ ประการณการณ์เช่นนี้สามารถเกิดขึ้นได้เกือบทุกปี ถ้าหากมวลน้ำทางเหนือมาไม่มากก็สามารถระบายสู่ บึงสะพานและแม่น้ำชีได้อย่างรวดเร็ว เหตุการณ์น้ำท่วมใหญ่จากพายุเตี้ยนหมู่ในอำเภอจัตุรัสนับว่า รุนแรงกว่าทุกปีในรอบ ๕๐ ปี คนเฒ่าคนแก่เกิดมาเพิ่งเคยเจอน้ำท่วมหนักแบบนี้ลำดับเหตุการณ์น้ำท่วมจากพายุเตี้ยนหมู่ในเขตพื้นที่ตำบลบ้านกอกมีดังนี้

ในวันพฤหัสบดีที่ ๑๖ กันยายน ๒๕๖๔ ปริมาณน้ำฝนสะสมได้เพิ่มสูงขึ้นเรื่อยๆ จนท่วมสะพานบ้านมะเกลือและฝนก็ตกบ่อยเกือบทุกวัน





ภาพผู้นำชุมชน/อปพร./จิตอาสา ช่วยกันกำจัดวัชพืชสิ่งกีดขวางทางน้ำให้น้ำระบายเร็วขึ้น

คูสถานการณ์น้ำในบึงละหานประตูเปิด-ปิดน้ำ ฝั่งของตำบลบ้านกอก ป้องกันน้ำท่วมช่วงบ้านโนนหัวช้างถ้าหากน้ำนอกบึงละหานมีมากกว่าช่วงในบึงละหานก็เปิดประตูระบายน้ำเพื่อให้น้ำไหลเข้าบึงละหานกักเก็บไว้ใช้ยามหน้าแล้งซึ่งรอบบึงละหานก็มีการพัฒนาประตูเปิด-ปิดน้ำ มีหลายแห่งเพราะมีการทำนาข้าวทางบ้านท่าศาลาและมีการจัดทำระบบประปาในตำบลบ้านค้าย,หนองนาแซงบึงละหานจึงเป็นแหล่งคู่อ้วนนํ้าของผู้คนในอำเภอจัตุรัสและอำเภอใกล้เคียง เช่น บ้านค้าย เนินสง่า เป็นต้น



วันศุกร์ที่ ๑๗ กันยายน ๒๕๖๔ น้ำฝนซึ่งมีมากพอสมควรไหลท่วมทางรถไฟบริเวณบ้านทุ่งเสมียนและบริเวณสถานีรถไฟจัตุรัส จนการรถไฟต้องหยุดเดินรถชั่วคราวเนื่องจากระดับน้ำท่วมทาง



รถไฟได้สูงเพิ่มขึ้นอย่างต่อเนื่อง น้ำในเขตตำบลบ้านกอกได้ท่วมทางและหลายที่ เช่น ลำโรงทุ่ง บ้านมะเกลือ ม.๖ คงคาล้อม ม.๑๐ และบ้านโนนทอง ม.๑๑ คู่มห้วยน้อย ซึ่งเป็นทางน้ำที่มาจากบ้านคงคาล้อม และบ้านตลาด การแผ่ระวางน้ำท่วมคงยังติดตามสถานการณ์น้ำอย่างวันต่อวัน ทั้งลั้งทรายให้กับชาวบ้านหลายหมู่บ้านที่มีความจำเป็นต้องใช้ทรายกันเพื่อไม่ให้น้ำไหลเข้าบ้าน



#### ห้วยลำคันฉู ทางไปวัดบ้านลำโรงทุ่ง หมู่ที่ ๔

วันเสาร์ที่ ๑๘ กันยายน ๒๕๖๔ เส้นทางหลังวัดมะเกลือรถผ่านไม่ได้ลึกประมาณ ๘๐ ซม. เดิมน้ำมันเรือให้นายจิระพงษ์ พาสำรวจน้ำบริเวณบ่อปลานาข้าวหลังวัดมะเกลือ ถนนลูกรังที่องค์การบริหารส่วนตำบลบ้านกอกสร้างไว้ ท่วมทั้งหมด ปริมาณน้ำฝนเริ่มมากขึ้นไหลเข้าท่วมบ้านมะเกลือ ม.๖ (หลังวัดมะเกลือ) ม.๑๓ (บ้านโนนหัวช้างและบริเวณศาลเจ้าพ่อขุนนรินทร์) ม.๑๑ (คู่มห้วยน้อย) ม.๔ (ท่วมทางไปวัดไพฑูลเจริญธรรม) ม.๑๐ (ถนนกลางหมู่บ้านน้ำที่เอ่อล้นตลิ่งบริเวณคอสะพานบ้านคงคาล้อมวังเสมา)



วันอาทิตย์ที่ ๑๙ กันยายน ๒๕๖๔ ระดับน้ำได้สูงเพิ่มขึ้นเรื่อยๆ พาเจ้าหน้าที่ไปด้วยเพื่อได้ช่วยงานล้างทรายลงที่บ้านโนนทองคำมั่วห้วยน้อยหกคึกและมาหารายชื่อผู้ประสบอุทกภัย ม.๑๓ ม. ๔

วันจันทร์ที่ ๒๐ กันยายน ๒๕๖๔ น้ำได้เพิ่มสูงเรื่อยๆ บริเวณสะพานบ้านมะเกลือรถเล็กสัญจรผ่านไปมาได้แต่ไม่คล่องตัวเท่าใดนัก สักรวจข้อมูลเพื่อแจกถุงยังชีพให้แก่ผู้ประสบภัย ม. ๒,๓,๔,๖,๑๐,๑๑,๑๓

วันอังคารที่ ๒๑ กันยายน ๒๕๖๔ น้ำเริ่มท่วม ม.๖ ม.๑๓ บางส่วน ประสานกับหมวดการทางละหานเพื่อติดตั้งไฟส่องสว่างบริเวณน้ำท่วมทางเพื่อเตือนให้รถสัญจรผ่านไปมาได้ใช้ความระมัดระวัง

วันพฤหัสบดีที่ ๒๒ กันยายน ๒๕๖๔ ชาวบ้านและผู้นำชุมชนบ้านมะเกลือร่วมกับองค์การบริหารส่วนตำบลบ้านกอก ได้ช่วยกันลอกเศษวัชพืชเพื่อเปิดทางน้ำได้ไหลบริเวณสะพานวัดบ้านมะเกลือทั้งสองแห่งเพื่อให้น้ำไหลคล่องตัวมากขึ้นรถเล็กสามารถผ่านไปได้เป็นปกติ



ภาพหน้าวัดปทุมชาติหนองบัวใหญ่ต้องใช้เรือผ่านไปช่วยผู้ประสบภัย

วันศุกร์ที่ ๒๓ กันยายน ๒๕๖๔ มอบถุงยังชีพ จำนวน ๑๐๙ ถุง ให้แก่ผู้ประสบภัยงวดแรก ในตอนบ่าย จัดทำถุงยังชีพมอบให้กับ ม.๖ จำนวน ๑๙ ถุง ๑๓ จำนวน ๔๒ ถุง ม. ๑๐ จำนวน ๑๙ ถุง ม. ๒ จำนวน ๓ ถุง จัดทำข้อมูลผู้ประสบอุทกภัยเพื่อแจกจ่ายถุงยังชีพให้กับผู้ได้รับความเดือดร้อน ม. ๒,๓,๔,๖,๑๐,๑๑,๑๓

วันศุกร์ที่ ๒๔ กันยายน ๒๕๖๔ น้ำยังไม่มีที่ท่าว่าจะลดลงและฝนก็ยังคงตกตลอดทั้งวัน เตรียมเจ้าหน้าที่ดำเนินงานป้องกันช่วยขนย้ายสิ่งของขึ้นที่สูงบ้านโนนหัวช้างในตอนเช้าพร้อมกับสังทรายให้ ม. ๑๐ ,๔ ,๖ เพิ่มเติม และในตอนบ่ายไปดูมวลน้ำกำลังมาที่บ้านทุ่งเสมียนตรา บ่ายชนของช่วย ม.๑๐ และช่วยกรอกทราย ที่ศาลากลางบ้าน และพออกไปดูมวลน้ำที่ทุ่งเสมียนตรา แล้วแจ้ง ม. ๑๐,๔,๖,๑๓,๑๑,๓ ให้ยกของขึ้นที่สูง ช่วงกลางคืนมีฝนตกหนักหลายชั่วโมงติดต่อกันน้ำทางบ้านสำโรงโคกได้ท่วมทางรถไฟและสะพานข้ามทางรถไฟรถเล็กไม่สามารถสัญจรผ่านไปมาได้ต้องเลี่ยงไปใช้เส้นทางอื่นแทน



วันเสาร์ที่ ๒๕ กันยายน ๒๕๖๔ น้ำไหลเข้าท่วมบ้านเลี้ยงภัยทุกหมู่บ้าน ประชาชนเดือดร้อน  
บุคคลที่ไม่มีที่อยู่ต้องอพยพคนออกจากหมู่บ้าน แต่บางบ้านก็ไม่ยอมออกมา ในช่วงกลางคืนน้ำมา  
มากกว่าเก่าผู้คนเดือดร้อนกันทั่วออกจากหมู่บ้านไม่ได้ เอาเรือ อบต.บ้านกอกมาลงที่หนองบัวใหญ่ โดย  
ได้รับการสนับสนุนรถเทเลอร์ของกำนันสมพงษ์บ้านสระสี่เหลี่ยมช่วยขนเรือไปให้ ม.๔ ก่อนที่จะไปหมู่  
อื่น ช่วงบ่ายหาทางเอาเรือเล็กของวัดสระสี่เหลี่ยมสองลำเอาลงไปช่วยบ้านคงศาล้อมแต่ลงไม่ได้เพราะ  
น้ำแรงมาก

เช้าวันอาทิตย์ที่ ๒๖ กันยายน ๒๕๖๔ แบ่งมอบหมายงานกันที่ อบต. จัดชุดไปกับเรือบ้านสำโรง  
ทุ่ง บ้านโนนทอง บ้านมะเกลือ งานกันแยกช่วยน้ำท่วม มีโทรศัพท์เข้ามาอย่างต่อเนื่อง หมู่ ๑๐ เรือก็เข้า  
ไม่ได้เพราะน้ำไหลแรงมาก หาทางเอาเรือลง ม.๑๐ แต่ก็เข้าไปไม่ได้ บ่ายนายอำเภอเรียกประชุมบ้าย  
นายอำเภอจัดตั้งช่วยเหลือน้ำท่วมที่อำเภอประชุมวางแผนรับมือร่วมกับ ปภ.จังหวัด นายอำเภอสั่งการ  
ทุกตำบลต้องช่วยเหลือตนเองก่อน พนักงาน อบต.บ้านกอก บริจาคเงินเพื่อทำข้างกล่องแจกจ่าย  
ให้กับผู้ประสบภัย

วันจันทร์ที่ ๒๗ กันยายน ๒๕๖๔ ได้จองเรือของกรมเจ้าท่าเพื่อออกช่วยเหลือหมู่ที่ ๑๐ จัด  
อาหาร/น้ำดื่ม ไปกับเรือกรมเจ้าท่า ๒ เที้ยว เที้ยวสอง น้ำเริ่มลดระดับลง

วันอังคารที่ ๒๘ กันยายน ๒๕๖๔ เอาถุงยังชีพ ๕๙ ถุง สิ่งของบริจาค ไปช่วย หมู่ ๑๐ บ้ายม.  
๑๑, ๓, ๖, ๑๓ โดยแบ่งกันไปในแต่ละทีม บ้าย ไปแจกที่วัดมะเกลือ และวัดเจริญศรีสุข

วันพุธที่ ๒๙ กันยายน ๒๕๖๔ เอาของบริจาคกำนันสมพงษ์และของจากหมู่บ้านต่างๆ ไปบ้าน  
โนนหัวช้าง ม.๑๓ กินข้าวเที่ยงที่วัดมะเกลือ

วันพฤหัสบดีที่ ๓๐ กันยายน ๒๕๖๔ น้ำลดลงเกือบปกติ เอาเรือมาเก็บไว้ที่ อบต.

วันที่ ๒ - ๓ แจกจ่ายน้ำให้ประชาชนบ้านโนนทองมะเกลือ น้ำประปาส่วนภูมิภาคไม่ไหล  
ประปาไฟฟ้าดับ ยังกู้ไม่ได้

วันพุธที่ ๖ - ๗ ตุลาคม ๒๕๖๔ ออกสำรวจความเสียหายจากอุทกภัยโดยมีพนักงาน อบต.  
บ้านกอก และครูศูนย์พัฒนาเด็กเล็กทั้ง ๓ แห่งคอยช่วยเหลือทำข้อมูลให้ทั้งถ่ายภาพและบันทึกข้อมูล  
จนเสร็จเรียบร้อยดี ม.๑๐, ๔, ๖, ๑๓, ๓, ๑๑, ๒

สถานการณ์อุทกภัยปี ๒๕๖๔ นั้น มีความรุนแรงมากกว่าทุกปี นี่เป็นบทเรียนที่สำคัญที่ต้องจารึก  
ไว้ในประวัติศาสตร์ของอำเภอจตุรัส และอบต.บ้านกอก ซึ่งมีเรืออยู่เพียงแค่ลำเดียว



ดังนั้นนายกองค์การบริหารส่วนตำบลบ้านกอก จึงได้จัดซื้อเรือเพิ่มอีก ๑ ลำ เพราะเมื่อเกิดเหตุขึ้น  
อีเหมือนปี ๒๕๖๔ จะไปหาซื้อเรือหรือวัสดุอุปกรณ์หน่วยงานอื่นคงจะยากเพราะมีความเดือดร้อนกัน  
ทั่วจังหวัดชัยภูมิ



อบต.บ้านกอก ช่วยเหลือผู้ประสบอุทกภัยในพื้นที่ ปี ๒๕๖๔



รูปภาพการแบ่งมอบหมายงานออกช่วยเหลือผู้ประสบภัยโดยการประสานงานกับกรมเจ้าท่า  
จังหวัดนครราชสีมาส่งเสบียงอาหาร/น้ำดื่ม



**แผนเผชิญเหตุเตรียมความพร้อมป้องกันและแก้ไขปัญหาอุทกภัยของ อบต.บ้านกอก  
เมื่อเกิดเหตุการณ์หรืออุทกภัยขึ้น องค์การบริหารส่วนตำบลบ้านกอก ได้เตรียม  
ความพร้อมเพื่อแก้ไขปัญหา ดังนี้**

๑. พนักงานเจ้าหน้าที่ อบต.บ้านกอก จำนวน ๓๔ คน จัดอาสาภัยพิบัติทุกหมู่บ้านจำนวน ๔๐ คนกำนันและผู้ใหญ่บ้านทุกหมู่บ้าน ร่วมกันจัดเตรียมอาหาร/น้ำดื่มและเครื่องอุปโภคบริโภค คอยสนับสนุนช่วยเหลือผู้ประสบภัย

๒. อุปกรณ์เครื่องมือที่ใช้ในการช่วยเหลือผู้ประสบอุทกภัย

- เครื่องสูบน้ำ ๑๒ แรง จำนวน ๑ เครื่อง
- ท่อสูบน้ำ ๖ นิ้ว จำนวน ๑ ท่อ
- รถยนต์กู้ชีพ จำนวน ๑ คัน
- รถบรรทุกน้ำ จำนวน ๑ คัน
- เสื้อชูชีพ จำนวน ๓๐ ตัว

๓. เรือท้องแบนสำหรับกู้ภัย จำนวน ๑ ลำ

๔. กำลัง อปพร. จำนวน ๓๐ คน

๕. อื่นๆ เช่น เด็ก ผู้ป่วย คนพิการ อยู่ในแผนการเคลื่อนย้ายอันดับ ๑ เมื่อได้รับการร้องขอ

**พื้นที่เสี่ยงต่อการเกิดอุทกภัยในพื้นที่ตำบลบ้านกอก**

๑. บ้านโนนทอง หมู่ที่ ๓ บริเวณติดพื้นที่การเกษตรหน้าวัดเจริญศรีสุขจนถึงสะพานบ้านมะเกลือ หมู่ ๖
๒. บ้านคงคาล้อม หมู่ที่ ๑๐ บริเวณริมน้ำลำคันฉูจนถึงสะพานบ้านวังเสมายาวไปจนถึงท้ายหมู่บ้านถึงฝายน้ำล้นบ้านตลาดและพื้นที่การเกษตรจดห้วยน้อย บ้านโนนทองหมู่ที่ ๑๑
๓. บ้านมะเกลือ หมู่ที่ ๖ บริเวณหลัง รพ.สต.โนนทองถึงสระวังระเรียงข้างวัดมะเกลือไปจนถึงประตูระบายบึงสะพานติดพื้นที่การเกษตรและลำคันฉู
๔. บ้านโนนทอง หมู่ที่ ๑๑ บริเวณห้วยน้อยติดพื้นที่การเกษตรยาวไปจนถึงสะพานบ้านมะเกลือ หมู่ที่ ๖
๕. บ้านมะเกลือ หมู่ที่ ๑๓ บริเวณที่ราบลุ่มบึงสะพานด้านนอกซึ่งมีน้ำฝนสะสมและน้ำชีหนุนนอกถนนรอบบึงสะพาน
๖. บ้านลำโรงทุ่ง หมู่ที่ ๔ มีแหล่งน้ำล้อมรอบหมู่บ้านและเป็นพื้นที่ห้วยลำคันฉูไหลผ่านตลอดจนมีน้ำจากลำน้ำชีหนุนทำให้การระบายน้ำช้ามาก
๗. บ้านกอก หมู่ที่ ๒ นอกเขตเทศบาลจัดรั้วห้วยลำคันฉูยาวไปถึงไร่อภิเษ

บริเวณพื้นที่ดังกล่าวส่วนมากเป็นที่ราบติดกับพื้นที่ทำการเกษตร เช่น ทุ่งนา บ่อเลี้ยงปลา พื้นที่ปลูกหัวหอม ปลูกกระเทียม เมื่อเกิดอุทกภัยหรือน้ำขึ้นสูงก็จะทำให้เกิดอุทกภัยได้ง่ายถ้าการระบายน้ำไม่ดี ส่วนใหญ่จะเป็นพื้นที่น้ำท่วมขังมากกว่าน้ำที่ไหลหลาก นอกจากบ้านคงคาล้อม หมู่ที่ ๑๐ ซึ่งบางปีน้ำไหลหลากมาจากทางเหนือก็จะทำให้เกิดน้ำท่วมไหลหลากได้ง่าย ทั้งพื้นที่บ้านคงคาล้อมน้ำท่วมทุกปีโดยเฉพาะน้ำที่ล้นตลิ่งไหลเข้าท่วมหมู่บ้าน งบประมาณในการทำผนังกันน้ำลำคันฉู นั้นอาจไม่เพียงพอต่อร้องขอจากหน่วยงานอื่นที่มีศักยภาพมากกว่า

## พื้นที่ปลอดภัย (พื้นที่รองรับการอพยพหรือพื้นที่พักคอยรอการอพยพ)

จุดเตรียมพร้อมสำหรับแผนอพยพในพื้นที่เสี่ยง

- |                  |              |   |
|------------------|--------------|---|
| ๑. บ้านโนนทอง    | หมู่ที่ ๓    | บริเวณฉาปนสถานบ้านโนนทอง                                    |
| ๒. บ้านคงคาล้อม  | หมู่ที่ ๑๐   | บริเวณวัดคงคาสวรรค์ บ้านวังเสมา                             |
| ๓. บ้านมะเกลือ   | หมู่ที่ ๖    | บริเวณวัดมะเกลือ/วัดป่าแจ้ง                                 |
| ๔. บ้านโนนทอง    | หมู่ที่ ๓,๑๑ | บริเวณฉาปนสถานบ้านโนนทอง                                    |
| ๕. บ้านมะเกลือ   | หมู่ที่ ๑๓   | วัดมะเกลือ หมู่ที่ ๖  |
| ๖. บ้านลำโรงทุ่ง | หมู่ที่ ๔    | โรงเรียนหนองบัวใหญ่ สปพ.เขต ๓ และห้องประชุม อบต.<br>บ้านกอก |
| ๗. บ้านกอก       | หมู่ที่ ๒    | บริเวณที่ว่าการอำเภอจตุรัส                                  |

## แผนป้องกันและช่วยเหลือผู้ประสบอุทกภัย มี ๓ ขั้นตอน ดังนี้

### แผนก่อนเกิดอุทกภัย

- หามาตรการในการป้องกันอุทกภัย เช่น การให้ความรู้ในการช่วยเหลือตนเองขึ้นพื้นฐาน ได้แก่ การแจ้งเตือน การติดตามข่าวสารของกรมอุตุนิยมวิทยาให้ทันเหตุการณ์อยู่ตลอดเวลา การเปิดทางน้ำไหลผ่านให้สะดวกขึ้น

- การเตรียมการก่อนอพยพ การขนย้ายผู้เจ็บป่วย ผู้สูงอายุ การวางแผนว่าจะอพยพไปอยู่ที่ใด หรือการตั้งศูนย์พักพิงชั่วคราว

- แจ้งเตือนภัยให้ประชาชนผู้ที่อาศัยอยู่บริเวณพื้นที่เสี่ยงภัยทราบทางหอกระจายข่าวประจำหมู่บ้านหรือเครื่องแบบไร้สายขององค์การบริหารส่วนตำบลบ้านกอก โดยเฉพาะผู้อยู่อาศัยในพื้นที่เสี่ยงภัยทราบล่วงหน้าถึงสถานการณ์อุทกภัยที่อาจจะเกิดขึ้น

- จัดเตรียมอุปกรณ์ เครื่องมือ บุคลากร และงบประมาณ เครื่องใช้ในการช่วยเหลือผู้ประสบอุทกภัยให้พร้อม เช่น เสื้อชูชีพ เชือกกู้ภัยทางน้ำ

### แผนเผชิญเหตุขณะเกิดภัย

- รับผิดชอบต่อความต้องการของประชาชนที่ประสบอุทกภัย การช่วยเหลือชีวิตการเคลื่อนย้าย และให้การบรรเทาช่วยเหลือผู้ประสบอุทกภัยเบื้องต้น และหากเกินขีดความสามารถให้

รายงานขอรับความช่วยเหลือจากหน่วยงานใกล้เคียงโดยด่วน (กรณีเร่งด่วนให้รายงานทางวิทยุสื่อสารหรือทางอื่นโดยทันที)

### แผนการการบูรณะฟื้นฟู

- บรรเทาทุกข์แก่ผู้ประสบสาธารณภัย เช่น การแจกจ่ายเครื่องอุปโภค บริโภค การให้การดูแลด้านสุขภาพ การแจกจ่ายยารักษาโรค

- เตรียมการบูรณะฟื้นฟูหลังการเกิดสาธารณภัยในความเสียหาย ๆ ด้าน โดยพิจารณาจากความต้องการของผู้ประสบสาธารณภัย และเตรียมการให้ความช่วยเหลือโดยทันทีหลังน้ำลดสำรวจความเสียหาย โดยแยกเป็น

- ความเสียหายสิ่งสาธารณประโยชน์
- ความเสียหายด้านชีวิตและทรัพย์สิน
- ความเสียหายด้านการเกษตร
- ความเสียหายด้านปศุสัตว์และประมง
- ความเสียหายด้านอื่น ๆ

### แผนเผชิญเหตุป้องกันและช่วยเหลือผู้ประสบอุทกภัย มี ๓ ขั้นตอน ดังนี้

#### แผนก่อนเกิดอุทกภัย

- หามาตรการในการป้องกันอุทกภัย เช่น การให้ความรู้ในการช่วยเหลือตนเองขั้นพื้นฐาน ได้แก่ การแจ้งเตือน การติดตามข่าวสารของกรมอุตุฯ วิทยาลัยฯ ให้ทันเหตุการณ์อยู่ตลอดเวลา การเปิดทางน้ำไหลผ่านให้สะดวกขึ้น

- การเตรียมการก่อนอพยพ การขนย้ายผู้เจ็บป่วย ผู้สูงอายุ การวางแผนว่าจะอพยพไปอยู่ที่ใด หรือการตั้งศูนย์พักพิงชั่วคราว

- แจ้งเตือนภัยให้ประชาชนผู้ที่อาศัยอยู่บริเวณพื้นที่เสี่ยงภัยทราบทางหอกระจายข่าวประจำหมู่บ้านหรือเครื่องแบบไร้สายขององค์การบริหารส่วนตำบลบ้านกอก โดยเฉพาะผู้สูงอายุในพื้นที่เสี่ยงภัยทราบล่วงหน้าถึงสถานการณ์อุทกภัยที่อาจจะเกิดขึ้น

- จัดเตรียมอุปกรณ์ เครื่องมือ บุคลากร และงบประมาณ เครื่องใช้ในการช่วยเหลือผู้ประสบอุทกภัยให้พร้อม เช่น เสื้อชูชีพ เชือกกู้ภัยทางน้ำ

#### แผนเผชิญเหตุขณะเกิดภัย

- รับปัญหาความต้องการของประชาชนที่ประสบอุทกภัย การช่วยเหลือชีวิตการเคลื่อนย้าย และให้การบรรเทาช่วยเหลือผู้ประสบอุทกภัยเบื้องต้น และหากเกินขีดความสามารถให้รายงานขอรับความช่วยเหลือจากหน่วยงานใกล้เคียงโดยด่วน (กรณีเร่งด่วนให้รายงานทางวิทยุสื่อสารหรือทางอื่นโดยทันที)

### แผนการการบูรณะฟื้นฟู

- บรรเทาทุกข์แก่ผู้ประสบสาธารณภัย เช่น การแจกจ่ายเครื่องอุปโภค บริโภค การให้การดูแลด้านสุขภาพ การแจกจ่ายยารักษาโรค

- เตรียมการบูรณะฟื้นฟูหลังการเกิดสาธารณภัยในความเสี่ยง ๗ ด้าน โดยพิจารณาจากความต้องการของผู้ประสบสาธารณภัย และเตรียมการให้ความช่วยเหลือโดยทันทีหลังน้ำลด  
สำรวจความเสี่ยง โดยแยกเป็น

- ความเสี่ยงสิ่งสาธารณประโยชน์
- ความเสี่ยงด้านชีวิตและทรัพย์สิน
- ความเสี่ยงด้านการเกษตร
- ความเสี่ยงด้านปศุสัตว์และประมง
- ความเสี่ยงด้านอื่น ๆ



### ภารกิจในการป้องกันภัยฝ่ายพลเรือน

#### ภารกิจของศูนย์ อปพร.องค์การบริหารส่วนตำบลบ้านกอก

ศูนย์ อปพร.องค์การบริหารส่วนตำบลบ้านกอก มีนายกองค์การบริหารส่วนตำบลบ้านกอก เป็นผู้อำนวยการศูนย์ฯ ทั้งนี้องค์การบริหารส่วนตำบลบ้านกอก มีการประชุมชี้แจงถึงภารกิจและหน้าที่ของแต่ละส่วนงาน ให้เกิดความเข้าใจ โดยมีการจัดแบ่งภารกิจเป็น ๕ ภารกิจหลักดังนี้

#### **๑. ภารกิจด้านการป้องกันและบรรเทาสาธารณภัย**

๑. มีหน้าที่สนับสนุนและจัดเตรียมกำลังสมาชิก อปพร. ในการป้องกันสาธารณภัย ภัยพิบัติต่างๆหรืออุบัติเหตุที่เกิดขึ้นในพื้นที่องค์การบริหารส่วนตำบลบ้านกอก การจัดเตรียมความพร้อมในการบรรเทาภัย การดำเนินการกู้ภัย บรรเทาภัยให้รวดเร็วและมีประสิทธิภาพ

๒. ตรวจสอบ สอดส่องสถานที่ที่ไม่ปลอดภัย เสี่ยงต่อการเกิดสาธารณภัย

๓. สำรวจพื้นที่เสี่ยงภัย พื้นที่รองรับการอพยพ

๔. สำรวจแหล่งน้ำดับเพลิง เครื่องมือ เครื่องใช้ในการป้องกันภัย

๕. จัดเตรียม ซ่อมบำรุงเครื่องมือ และอุปกรณ์ ยานพาหนะสำหรับการป้องกันภัยและการกู้ชีพให้อยู่ในสภาพที่พร้อมใช้งานอยู่เสมอ

๗. ปฏิบัติงานเมื่อเกิดภัย ระวังและบรรเทาสาธารณภัย การช่วยเหลือผู้ตกอยู่ในอันตราย ผู้อพยพ และผู้ประสบภัย

๘. ร่วมวางแผนและจัดทำแผนการฝึกปฏิบัติการซ้อมป้องกันภัยฝ่ายพลเรือนขององค์การบริหารส่วนตำบลบ้านกอก และร่วมซ้อมแผนป้องกันภัยร่วมกับฝ่ายต่างๆ

๙. ปฏิบัติหน้าที่ตามที่ผู้อำนวยการศูนย์ อปพร.องค์การบริหารส่วนตำบลบ้านกอก

มอบหมาย

## ๒.ภารกิจด้านการรักษาความสงบเรียบร้อย

ฝ่ายรักษาความสงบเรียบร้อยมีหน้าที่สนับสนุนและจัดเตรียมกำลังสมาชิก อปพร.ในการรักษาความสงบเรียบร้อย การรักษาความปลอดภัย โดยมีภารกิจดังนี้

๑. ดำเนินการรักษาความสงบเรียบร้อยของชุมชนหมู่บ้านโดยทั่วไป

๒. รักษาความสงบเรียบร้อย ความปลอดภัยในชีวิตและทรัพย์สิน การจัดระเบียบ การจราจร ในกรณีเกิดอุทกภัยหรือภัยพิบัติต่างๆที่เกิดในพื้นที่ขององค์การบริหารส่วนตำบลบ้านกอก

๓. สนับสนุนและร่วมกับเจ้าหน้าที่ตำรวจดำเนินการป้องกันการโจรกรรมก่ออาชญากรรมในพื้นที่ประสบภัย

๔. ร่วมซ้อมแผนป้องกันและบรรเทาสาธารณภัย ร่วมกับฝ่ายต่างๆ

๗. ปฏิบัติหน้าที่ตามที่ผู้อำนวยการศูนย์ อปพร.องค์การบริหารส่วนตำบลบ้านกอก

มอบหมาย

## ๓.ภารกิจด้านการสงเคราะห์ผู้ประสบภัย

มีหน้าที่สนับสนุนและจัดเตรียมกำลังสมาชิกอาสาสมัครป้องกันภัยฝ่ายพลเรือนในการช่วยเหลือผู้ประสบอุทกภัย การดูแลและเคลื่อนย้ายผู้เจ็บป่วย และการสงเคราะห์ผู้ประสบภัย โดยมีภารกิจดังนี้

๑. จัดหาเตรียมเครื่องมือ เครื่องใช้ เครื่องอุปโภคบริโภค และเวชภัณฑ์ ในการให้ความช่วยเหลือผู้ประสบภัยและผู้ที่ได้รับอันตรายหรือบาดเจ็บ

๒. ร่วมช่วยเหลือในการอพยพผู้ประสบภัย ด้านการรักษาพยาบาล การอนามัย การจัดระเบียบภายในสถานที่รองรับการอพยพ

๓. ร่วมประสานงานกับหน่วยงานต่างๆ ในการบรรเทาทุกข์ผู้ประสบภัย

๔. สำรวจจำนวนผู้ประสบภัย และความเสียหายเบื้องต้น รายงานผู้บังคับบัญชาทราบ

๕. จัดเตรียมสถานที่ในการช่วยเหลือสงเคราะห์ผู้ประสบภัยเบื้องต้น

๖. ร่วมสงเคราะห์ ช่วยเหลือการแจกจ่ายอาหาร และสิ่งของหรือถุงยังชีพแก่ผู้ประสบภัย

๗. ร่วมซ้อมแผนป้องกันภัย การช่วยเหลือการรักษาพยาบาล และการเคลื่อนย้ายร่วมกับฝ่ายต่างๆ

๘. ปฏิบัติหน้าที่ตามที่ผู้อำนวยการศูนย์ อปพร.องค์การบริหารส่วนตำบลบ้านกอก

มอบหมาย

#### ๔.ภารกิจด้านปฏิบัติการกู้ชีพกู้ภัย

มีหน้าที่เป็นหน่วยเผชิญเหตุ(First Responder Unit) ประจำองค์การบริหารส่วนตำบลบ้านกอกหรือประจำศูนย์ อปพร.ปฏิบัติงานกู้ชีพ กู้ภัยเบื้องต้นในกรณีเกิดภัยพิบัติหรืออุบัติเหตุทางถนน ให้การช่วยเหลือผู้ประสบภัย และการช่วยเหลือให้การปฐมพยาบาล รวมทั้งเคลื่อนย้ายผู้ประสบภัยได้อย่างปลอดภัยได้อย่างปลอดภัย รวดเร็วและถูกต้องตามหลักวิชาการ สามารถให้การสนับสนุนหน่วยงานในพื้นที่หรือหน่วยงานข้างเคียงที่มีพื้นที่ติดต่อกันในการทำงานกู้ชีพได้อย่างรวดเร็ว

#### ๕.ภารกิจด้านการสนับสนุน

- ๑ มีสเตอร์เตือนภัย มีหน้าที่เผ่าระวังและแจ้งเตือนภัย
- ๒ งานสื่อสาร มีหน้าที่สื่อสารข้อมูลกับหน่วยงานต่างๆเมื่อเกิดเหตุสาธารณภัย
- ๓ งานกิจกรรม มีหน้าที่การจัดกิจกรรมสนับสนุนต่างๆอย่างต่อเนื่อง
- ๔ งานสวัสดิการ มีหน้าที่ดูแลช่วยเหลือสมาชิก อปพร.
- ๕ งานประชาสัมพันธ์ข่าวสาร การแจ้งเตือนภัยทางหอกระจายข่าวหรือเสียงไร้สาย

### การปฏิบัติเมื่อเกิดภัยทางธรรมชาติ

ภัยพิบัติ หมายถึง สิ่งที่เกิดจากการกระทำของมนุษย์ที่เข้าไปคุกคามโดยการทำลายป่าไม้หรือแหล่งทรัพยากรธรรมชาติที่สำคัญ ทำให้ธรรมชาติเสียสมดุลจนเกิดภัยพิบัติต่างๆ ภัยธรรมชาติมีมากมาย

#### วิธีป้องกันวาตภัย

- ติดตามสภาวะอากาศ พังคำเตือนจากกรมอุตุนิยมวิทยาสม่ำเสมอ
- สอบถาม แจ้งสภาวะอากาศร้ายแก่กรมอุตุนิยมวิทยา
- ซ่อมแซม อาคารให้แข็งแรง เตรียมป้องกันภัยให้สัตว์เลี้ยงและพืชผลการเกษตร
- ฝึกซ้อมการป้องกันภัยพิบัติ เตรียมพร้อมรับมือ และวางแผนอพยพหากจำเป็น
- เตรียมเครื่องอุปโภค บริโภค ไฟฉาย แบตเตอรี่ วิทยุกระเป๋าหิ้วติดตามข่าวสาร
- เตรียมพร้อมอพยพเมื่อได้รับแจ้งให้อพยพ

#### วิธีป้องกันภัยพิบัติจากอุทกภัยในพื้นที่ตำบลบ้านกอก

- ควรติดตามฟังข่าวอากาศของกรมอุตุนิยมวิทยาสม่ำเสมอ เมื่อใดที่กรมอุตุนิยมวิทยาเตือนให้อพยพ ทุกคนและสัตว์เลี้ยงควรรีบอพยพไปอยู่ในที่สูง อาคารที่มั่นคงแข็งแรง
- ถ้าอยู่ที่ราบให้ระมัดระวังน้ำป่าหลาก จากภูเขาที่ราบสูงลงมา กระแสน้ำจะรวดเร็วมาก ควรสังเกตเมื่อมีฝนตกหนักติดต่อกันบนภูเขาหลาย ๆ วัน ให้เตรียมตัวอพยพขนของไว้ที่สูง
- ถ้าอยู่ริมน้ำให้เอาเรือหลบเข้าฝั่งไว้ในที่จะใช้งานได้ เมื่อเกิดน้ำท่วม เพื่อการคมนาคม ควรมีการวางแผนอพยพว่าจะไปอยู่ที่ใด พบกันที่ไหน อย่างไร

- กระแสน้ำหลากจะทำลายวัสดุก่อสร้าง เส้นทางคมนาคม ต้นไม้ และพืชไร่ ต้องระวัง กระแสน้ำพัดพาไป อย่าขับรถยนต์ฝ่าลงไปใ้กระแสน้ำหลาก แม้นถนนก็ตาม อย่าลงเล่นน้ำ อาจจะมี ประสพอุบัติเหตุอื่น ๆ อีกได้

- หลังจากน้ำท่วม จะเกิดโรคระบาดในระบบทางเดินอาหารทั้งคนและสัตว์ ให้ระวังน้ำบริโภค โดยต้มให้เดือดเสียก่อน

### ภารกิจของศูนย์ อปพร.องค์การบริหารส่วนตำบลบ้านกอก

ศูนย์ อปพร.องค์การบริหารส่วนตำบลบ้านกอก มีนายกองค์การบริหารส่วนตำบลบ้านกอก เป็นผู้อำนวยการศูนย์ฯ ทั้งนี้องค์การบริหารส่วนตำบลบ้านกอก มีการประชุมชี้แจงถึงภารกิจ และหน้าที่ของแต่ละส่วนงาน ให้เกิดความเข้าใจ โดยมีการจัดแบ่งภารกิจเป็น ๕ ภารกิจหลักดังนี้



### ภารกิจด้านการป้องกันและบรรเทาสาธารณภัย

๑. มีหน้าที่สนับสนุนและจัดเตรียมกำลังสมาชิก อปพร. ในการป้องกันสาธารณภัย ภัยพิบัติต่างๆหรืออุบัติเหตุที่เกิดขึ้นในพื้นที่องค์การบริหารส่วนตำบลบ้านกอก การจัดเตรียมความพร้อมในการบรรเทาภัย การดำเนินการกู้ภัย บรรเทาภัยให้รวดเร็วและมีประสิทธิภาพ

๒. ตรวจตรา สอดส่องสถานที่ที่ไม่ปลอดภัย เสี่ยงต่อการเกิดสาธารณภัย

๓. สำรวจพื้นที่เสี่ยงภัย พื้นที่รองรับการอพยพ

๔. สำรวจแหล่งน้ำดับเพลิง เครื่องมือ เครื่องใช้ในการป้องกันภัย

๕. จัดเตรียม ซ่อมบำรุงเครื่องมือ และอุปกรณ์ ยานพาหนะสำหรับการป้องกันภัยและการกู้ชีพให้อยู่ในสภาพที่พร้อมใช้งานอยู่เสมอ

๓. ปฏิบัติงานเมื่อเกิดภัย ระวังและบรรเทาสาธารณภัย การช่วยเหลือผู้ตกอยู่ในอันตราย ผู้อพยพ และผู้ประสบภัย
๔. ร่วมวางแผนและจัดทำแผนการฝึกปฏิบัติการซ้อมป้องกันภัยฝ่ายพลเรือนขององค์การบริหารส่วนตำบลบ้านกอก และร่วมซ้อมแผนป้องกันภัยร่วมกับฝ่ายต่างๆ
๕. ปฏิบัติหน้าที่ตามที่ผู้อำนวยการศูนย์ อปพร.องค์การบริหารส่วนตำบลบ้านกอก มอบหมาย

### ภารกิจด้านการรักษาความสงบเรียบร้อย

ฝ่ายรักษาความสงบเรียบร้อยมีหน้าที่สนับสนุนและจัดเตรียมกำลังสมาชิก อปพร.ในการรักษาความสงบเรียบร้อย การรักษาความปลอดภัย โดยมีภารกิจดังนี้

๑. ดำเนินการรักษาความสงบเรียบร้อยของชุมชนหมู่บ้านโดยทั่วไป
๒. รักษาความสงบเรียบร้อย ความปลอดภัยในชีวิตและทรัพย์สิน การจัดระเบียบ การจราจร ในกรณีเกิดอุทกภัยหรือภัยพิบัติต่างๆที่เกิดในพื้นที่ขององค์การบริหารส่วนตำบลบ้านกอก
๓. สนับสนุนและร่วมกับเจ้าหน้าที่ตำรวจดำเนินการป้องกันการโจรกรรมก่ออาชญากรรมในพื้นที่ประสบภัย
๔. ร่วมซ้อมแผนป้องกันและบรรเทาสาธารณภัย ร่วมกับฝ่ายต่างๆ
๕. ปฏิบัติหน้าที่ตามที่ผู้อำนวยการศูนย์ อปพร.องค์การบริหารส่วนตำบลบ้านกอก มอบหมาย

### ภารกิจด้านการสงเคราะห์ผู้ประสบภัย

มีหน้าที่สนับสนุนและจัดเตรียมกำลังสมาชิกอาสาสมัครป้องกันภัยฝ่ายพลเรือนในการช่วยเหลือผู้ประสบอุทกภัย การดูแลและเคลื่อนย้ายผู้เจ็บป่วย และการสงเคราะห์ผู้ประสบภัย โดยมีภารกิจดังนี้

๑. จัดหาเตรียมเครื่องมือ เครื่องใช้ เครื่องอุปโภคบริโภค และเวชภัณฑ์ ในการให้ความช่วยเหลือผู้ประสบภัยและผู้ที่ได้รับอันตรายหรือบาดเจ็บ
๒. ร่วมช่วยเหลือในการอพยพผู้ประสบภัย ด้านการรักษาพยาบาล การอนามัย การจัดระเบียบภายในสถานที่รองรับการอพยพ
๓. ร่วมประสานงานกับหน่วยงานต่างๆ ในการบรรเทาทุกข์ผู้ประสบภัย
๔. สำรวจจำนวนผู้ประสบภัย และความเสียหายเบื้องต้น รายงานผู้บังคับบัญชาทราบ
๕. จัดเตรียมสถานที่ในการช่วยเหลือสงเคราะห์ผู้ประสบภัยเบื้องต้น
๖. ร่วมสงเคราะห์ ช่วยเหลือการแจกจ่ายอาหาร และสิ่งของหรือถุงยังชีพแก่ผู้ประสบภัย
๗. ร่วมซ้อมแผนป้องกันภัย การช่วยเหลือการรักษาพยาบาล และการเคลื่อนย้ายร่วมกับฝ่ายต่างๆ
๘. ปฏิบัติหน้าที่ตามที่ผู้อำนวยการศูนย์ อปพร.องค์การบริหารส่วนตำบลบ้านกอก มอบหมาย



## ภารกิจด้านปฏิบัติการกู้ชีพกู้ภัย

มีหน้าที่เป็นหน่วยเผชิญเหตุ(First Responder Unit) ประจำองค์การบริหารส่วนตำบลบ้านกอก หรือประจำศูนย์ อปพร.ปฏิบัติงานกู้ชีพ กู้ภัยเบื้องต้นในกรณีเกิดภัยพิบัติหรืออุบัติเหตุทางถนน ให้การช่วยเหลือผู้ประสบภัย และการช่วยเหลือให้การปฐมพยาบาล รวมทั้งเคลื่อนย้ายผู้ประสบภัย ได้อย่างปลอดภัยได้อย่างปลอดภัย รวดเร็วและถูกต้องตามหลักวิชาการ สามารถให้การสนับสนุนหน่วยงานในพื้นที่หรือหน่วยงานข้างเคียงที่มีพื้นที่ติดต่อกันในการทำงานกู้ชีพได้อย่างรวดเร็ว

## ภารกิจด้านการสนับสนุน

๑. มีสเตอร์เตือนภัย มีหน้าที่เฝ้าระวังและแจ้งเตือนภัย
๒. งานสื่อสาร มีหน้าที่สื่อสารข้อมูลกับหน่วยงานต่างๆเมื่อเกิดเหตุสาธารณภัย
๓. งานกิจกรรม มีหน้าที่การจัดกิจกรรมสนับสนุนต่างๆอย่างต่อเนื่อง
๔. งานสวัสดิการ มีหน้าที่ดูแลช่วยเหลือสมาชิก อปพร.
๕. งานประชาสัมพันธ์ข่าวสาร การแจ้งเตือนภัยทางหอกระจายข่าวหรือเสียงโไรสาย

### : รายนามภาคประชาสังคม และองค์การสาธารณกุศลในพื้นที่ องค์การบริหารส่วนตำบลบ้านกอก

ลำดับที่	รายนามภาคประชาสังคม และองค์การสาธารณกุศล	โทรศัพท์/โทรสาร	รายชื่อผู้ประสานงาน
๑.	สภาวัฒนธรรมอำเภอจัตุรัส	๐๔๔-๔๕๑.๓๗/๓๔๔	นายประดิษฐ์ เพชรจตุรภัทร
๒.	รพ.สต. บ้านโนนทอง	๐๔๔-๓๗/๔๕.๓๐๕	ผอ.รพ.สต.โนนทอง
๓.	รพ.สต. บ้านสระสีเหล็ก	๐๔๔-๐๒๕.๓/๔๑	ผอ.รพ.สต.สระสีเหล็ก
๔.	โรงพยาบาลจัตุรัส	๐๔๔-๔๕๑.๔๔๙	ผอ.รพ.จัตุรัส
๕.	มูลนิธิหลวงบรรเทา	๐๘๐-๐๐๒๔๙๓๙	นายวิช หวังชวยกลาง
๖.	ปลัดอำเภอหัวหน้าฝ่าย	๐๔๔-๔๕๑๔๐๙๓๑๒	นายอภิสิทธิ์ เครือแก้ว
๗.	ความมั่นคง	๐๔๔-๔๕๑๕๐๐	-
๘.	สถานีตำรวจภูธรจัตุรัส	๐๔๔-๔๕๑๑๑๑	ผู้บังคับการ สภ.จัตุรัส
๙.	สำนักงานการไฟฟ้า	๐๔๔-๔๕๑๓๓/๓	ผู้จัดการไฟฟ้าจัตุรัส
	ภูมิภาคอำเภอจัตุรัส	๐๔๔-๔๕๑๓๐๐	ผู้จัดการประปาจัตุรัส
	การประปาภูมิภาคอำเภอ		
	จัตุรัส		
๑๐.	นายก อบต.บ้านกอก	๐๘๙-๔๔๕๕๕๕๘๙	นายสมพงษ์ ผิวรักษา
๑๑.	รองนายก ๑	๐๘๓-๑๐๑๖๒๔๘	นายสมใจ สังข์ทอง
๑๒.	รองนายก ๒	๐๙๑-๔๘๑๙๙๖๓	นายชอง ลีดี
๑๓.	เลขา นายก	๐๘๖-๒๕๙๕๖๘๖	นายรังสี สีดาวงษ์

**ทะเบียนรายชื่อพนักงานเจ้าหน้าที่และเบอร์โทรศัพท์ติดต่อ  
องค์การบริหารส่วนตำบลบ้านกอก อำเภอจัตุรัส จังหวัดชัยภูมิ**

คำนำหน้า ชื่อ	ชื่อ - สกุล	ตำแหน่งปัจจุบัน	เบอร์โทรศัพท์
นาย	สุทธิศักดิ์ สังข์ทอง	ปลัด อบต.	๐๘๑๘๓/๙๒๐๓/๕
นางสาว	ชวณพิศ เลิศประเสริฐ	หัวหน้าสำนักปลัด	๐๙๑๘๒๘๕๑๒๒
นาง	สฤติยา ชาลีรินทร์	นิติกรปฏิบัติการ	๐๘๑๘๓๖๘๘๑๓
นาง	สมิตา ประจงค์	นักทรัพยากรบุคคลปฏิบัติการ	๐๘๐๐๖๙๒๓๙๒
จ.ส.อ.	ประสิทธิ์ศักดิ์ มาตกุล	นักป้องกันฯ ชำนาญการ	๐๘๖๒๔๐๔๓/๒๕
นางสาว	แสงดาว ประสพหุม	นักวิชาการพัสดุปฏิบัติการ	๐๙๓/๓๔๓๘๐๙๒
นาง	รัตนา นาสูงเนิน	นักวิเคราะห์นโยบายฯปฏิบัติการ	๐๘๑๘๓/๓/๕๑๔๑
นาง	นิศากร แนวประเสริฐ	ผู้อำนวยการกองคลัง	๐๘๓๓๘๓๑๐๘๘
นางสาว	บังอร หลาบบุตรศรี	นักวิชาการเงินและบัญชีชำนาญการ	๐๘๕๓๖๕๒๔๑๔
นางสาว	ดอกจันทร์ เอื้อศรี	ผู้อำนวยการการศึกษาฯ	๐๘๖๒๕๐๔๘๔๑
นาย	ยุทธนา พิพิธกุล	ผู้อำนวยการกองสวัสดิการฯ	๐๘๓๓๖๔๙๔๓/๙
นาง	พัชรี ชัยพงษ์	ผู้ช่วยเจ้าพนักงานธุรการ	๐๘๖๒๕๐๖๕๓๓
นาย	ธนกร ชัยพงษ์	ผู้ช่วยเจ้าพนักงานธุรการ	๐๖๒๒๓๗๘๕๙๒๙
นาย	นุกูล มณีรุ่ง	ผู้ช่วยเจ้าพนักงานธุรการ	๐๘๕๓๑๑๘๘๖๙
นางสาว	วิชุดา พิวรักษา	ผู้ช่วยเจ้าพนักงานธุรการ	๐๘๘๔๓/๕๕๐๙๙
นางสาว	จารุณี มีไทย	ผู้ช่วยช่างโยธา	๐๖๑๑๔๑๖๓๔๙
นาย	อาดม สังข์ทอง	พนักงานขับรถบรรทุกน้ำ	๐๘๒๘๖๙๘๓/๓๓
นาย	ณรงค์ บรรเทากุล	ผู้ช่วยเจ้าหน้าที่ธุรการ	๐๘๔๔๙๘๕๕๓๖
นางสาว	อภิญญา นาสูงเนิน	ผู้ช่วยเจ้าหน้าที่ธุรการ	๐๘๐๓๒๒๘๘๒๕
นาย	อมร ลาภภูคำ	พนักงานขับรถยนต์	๐๙๓/๒๘๑๖๓๖
ว่าที่ร้อยตรี	ฉัตรชัย ศรีสังข์	ผู้ช่วยช่างไฟฟ้า	๐๘๖๑๓/๕๐๓๒๕
นาง	นงนุช จันณรงค์	พนักงานจ้างเหมาบริการ	๐๘๙๕๘๐๒๒๓/๘
นางสาว	วีณา ยะประพันธ์	พนักงานจ้างเหมาบริการ	๐๙๖๖๓/๓๙๓๖๓
นางสาว	ดวงกมล ย่อยนิมพลี	พนักงานจ้างเหมาบริการ	๐๙๓/๐๖๕๙๐๔๓

**บัญชีรายชื่อหน่วยงานราชการ รัฐวิสาหกิจ องค์การปกครองส่วนท้องถิ่น  
ภาคเอกชน และองค์กรเครือข่ายในเขตอำเภอจตุรัส**

ลำดับ ที่	ชื่อหน่วยงาน	วิทยุสื่อสาร		หมายเลขโทรศัพท์	
		นามเรียกขาน	ความถี่	โทรศัพท์	โทรสาร
๑	นายกองค์การบริหารส่วนตำบลบ้านกอก	-	๑๖๒.๕๑๕	๐๘๙-๘๕๕๕๕๕๘๙	
๒	รองนายกองค์การบริหารส่วนตำบลบ้านกอก	-	๑๖๒.๕๑๕	๐๘๓-๑๐๑๖๒๘๘	
๓	รองนายกองค์การบริหารส่วนตำบลบ้านกอก	-	๑๖๒.๕๑๕	๐๙๑-๘๘๑๙๙๖๓	
๔	นายอำเภอ	-	-	๐๔๔-๘๕๑๓๓/๓	
๕	ปลัดอำเภอหัวหน้ากลุ่มงานบริหารงานปกครอง	-	๑๖๒.๒๐๐	๐๔๔-๘๕๑๔๐๙๗๒ ๑๑	
๘	ปลัดอำเภอหัวหน้าฝ่ายความมั่นคง	พลับพลึง	๑๖๒.๒๐๐	๐๔๔-๘๕๑๔๐๙๗๒ ๑๒	
๙	นายกเทศมนตรีจตุรัส	บัวหลวง	๑๖๒.๕๕๐	๐๘๑-๙๓/๓/๘๑๘๐	
๑๑	ท้องถิ่นอำเภอจตุรัส	-	-	๐๔๔-๕๘๒๐๕๔	
๑๒	สถานีตำรวจภูธรจตุรัส	จตุรัส	๑๕๓.๓๒๕	๐๔๔-๘๕๑๕๐๐	
๑๓	โรงพยาบาลส่งเสริมสุขภาพตำบลบ้านโนนทอง ตำบลบ้านกอก	-	-	๐๔๔-๓/๔๕๓๐๕	
๑๖	เกษตรอำเภอจตุรัส	-	-	๐๔๔-๘๕๑๔๑๓	
๑๘	สำนักงานการไฟฟ้าภูมิภาคอำเภอจตุรัส	-	-	๐๔๔-๘๕๑๑๑๑	
๑๙	การประปาภูมิภาคอำเภอจตุรัส	-	-	๐๔๔-๘๕๑๓๐๐	
๒๑	โรงพยาบาลจตุรัส	-	๑๕๓.๘๓/๕	๐๔๔-๘๕๑๔๙๙	
๒๒	โรงพยาบาลส่งเสริมสุขภาพตำบลสระสีเหลี่ยม ตำบล บ้านกอก	-	-	๐๔๔-๐๒๕๓/๔๑	

**การติดต่อสื่อสาร หมายเลขโทรศัพท์เร่งด่วนขององค์การบริหารส่วนตำบลบ้านกอก**

ลำดับที่	ชื่อ - สกุล	ตำแหน่ง	หมายเลขโทรศัพท์
สำนักงานองค์การบริหารส่วนตำบลบ้านกอก			๐๔๔ - ๐๕๖๓๙๑
งานป้องกันและบรรเทาสาธารณภัย			๐๔๔ - ๘๕๑๒๕๕
๑	นายสมพงษ์ ผิวรักษา	นายก อบต. บ้านกอก	๐๘๙-๘๕๕๕๕๕๘๙
๒	นายชอง สีดี้	รองนายก อบต. บ้านกอก	๐๙๑-๘๘๑๙๙๖๓
๓	นายสมใจ สังข์ทอง	รองนายก อบต. บ้านกอก	๐๘๓-๑๐๑๖๒๘๘
๔	นายรังษี สีตาวงษ์	เลขานุการนายก อบต. บ้านกอก	๐๘๖ - ๒๕๙๕๖๘๖

## การจัดตั้งศูนย์ปฏิบัติการฉุกเฉิน องค์การบริหารส่วนตำบลบ้านกอก

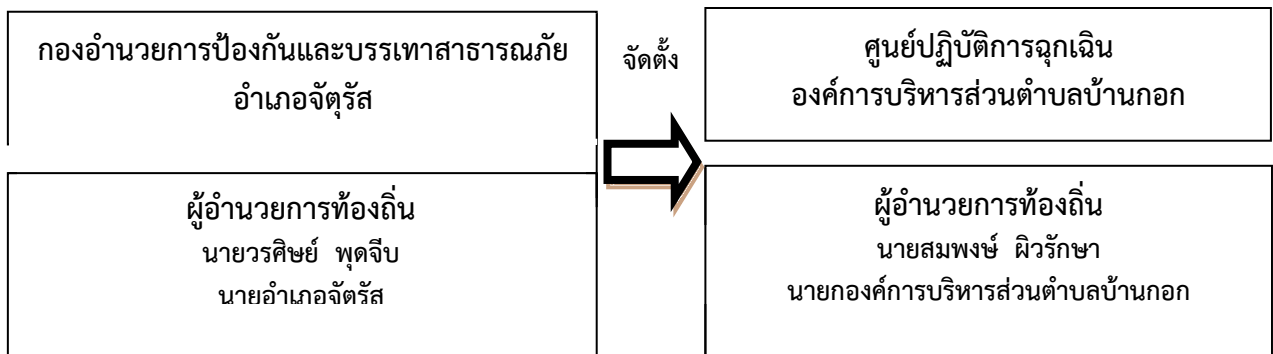
เมื่อเกิดหรือคาดว่าจะเกิดสาธารณภัย ให้กองอำนาจการป้องกันและบรรเทาสาธารณภัย

**องค์การบริหารส่วนตำบลบ้านกอก** เพื่อทำหน้าที่จัดการสาธารณภัยที่เกิดขึ้นจนกว่าสถานการณ์จะกลับเข้าสู่ภาวะปกติ พร้อมทั้งประสานกับส่วนราชการและหน่วยงานที่เกี่ยวข้องในพื้นที่ที่ได้รับพิศชอบ และประสานความร่วมมือกับทุกภาคส่วนในการจัดการสาธารณภัยทุกขั้นตอน หากในกรณี ไม่สามารถควบคุมสถานการณ์สาธารณภัยตามขีดความสามารถโดยลำพัง ให้ขอรับการสนับสนุนจาก กองอำนาจการป้องกันและบรรเทาสาธารณภัยในเขตพื้นที่ติดต่อหรือใกล้เคียง และหรือกองอำนาจการป้องกันและบรรเทาสาธารณภัยอำเภอ โดยมีผู้อำนวยการท้องถิ่น เป็นผู้ควบคุมและสั่งการ

### การจัดการสาธารณภัย

ภาวะปกติ  
(ไม่เกิดสาธารณภัย)

ภาวะฉุกเฉิน  
(เมื่อเกิดหรือคาดว่าจะเกิดอุทกภัย)



## องค์การปฏิบัติในการจัดการอุทกภัยขององค์กรปกครองส่วนท้องถิ่น

### การปฏิบัติร่วมกับอำเภอและจังหวัด

(๑) จัดเจ้าหน้าที่ประสานอำเภอและจังหวัด ในช่วงระยะขณะเกิดภัย พร้อมทั้งรายงานสถานการณ์สาธารณภัยที่เกิดขึ้นตามข้อเท็จจริงเป็นระยะๆ

(๒) กรณีสถานการณ์สาธารณภัยมีความรุนแรงให้ประสานขอกำลังสนับสนุนจาก กองอำนาจการป้องกันและบรรเทาสาธารณภัยอำเภอ/จังหวัด ตามลำดับ

### การปฏิบัติร่วมกับองค์กรปกครองส่วนท้องถิ่นข้างเคียง

(๑) เมื่อเกิดสาธารณภัยขึ้นในเขตพื้นที่ของ องค์การบริหารส่วนตำบลบ้านกอก และสาธารณภัยมีความรุนแรงขยายเป็นวงกว้าง ให้นายกองการบริหารส่วนตำบลบ้านกอก รายงานผู้อำนวยการอำเภอ พร้อมทั้งประสาน กองอำนาจการป้องกันและบรรเทาสาธารณภัย เทศบาลตำบลจัตุรัส (ซึ่งมีพื้นที่ติดต่อหรือใกล้เคียง) ให้สนับสนุน การป้องกันและบรรเทาสาธารณภัยที่เกิดขึ้น

(๒) เมื่อเกิดสาธารณภัยขึ้นในเขตพื้นที่ขององค์การบริหารส่วนตำบลบ้านกอก ซึ่งมีพื้นที่ติดต่อกหรือใกล้เคียง ให้ผู้อำนวยการท้องถิ่นขององค์การบริหารส่วนตำบลบ้านกอก ให้การสนับสนุนการป้องกันและบรรเทาสาธารณภัยที่เกิดขึ้น เพื่อเป็นการบูรณาการและการประสานการปฏิบัติงานร่วมกัน

### **การปฏิบัติร่วมกับหน่วยทหารในพื้นที่**

ในการปฏิบัติการป้องกันและบรรเทาสาธารณภัยร่วมระหว่างพลเรือนกับทหารนั้น จะต้องมีการประสานงานกันอย่างใกล้ชิด เพื่อเป็นการสนับสนุนการจัดการสาธารณภัยของกองอำนาจการป้องกันและบรรเทาสาธารณภัยขององค์การบริหารส่วนตำบลบ้านกอก และศูนย์ปฏิบัติการฉุกเฉินท้องถิ่น องค์การบริหารส่วนตำบลบ้านกอก กับ มณฑลทหารบกที่ ๒๑ มีหน้าที่ในเขตพื้นที่จังหวัดนครราชสีมา และจังหวัดชัยภูมิ ทั้งนี้ ฝ่ายทหารอาจพิจารณาจัดตั้งศูนย์ประสานงานหรือศูนย์ปฏิบัติงานร่วมระหว่างพลเรือนกับทหาร ขึ้นอยู่กับระดับของหน่วยและสถานการณ์สาธารณภัยนั้นๆ โดยมีแนวทางปฏิบัติสอดคล้องกับแผนการป้องกันและบรรเทาสาธารณภัยกระทรวงกลาโหม แผนการป้องกันและบรรเทาสาธารณภัยจังหวัด ชัยภูมิ พ.ศ. ๒๕๕๘ และข้อตกลงว่าด้วยการป้องกันและบรรเทาสาธารณภัย ระหว่างผู้อำนวยการจังหวัดกับหน่วยงานทหารในพื้นที่ ทั้งนี้รายละเอียดการแบ่งมอบพื้นที่ในการช่วยเหลือ ผู้ประสบภัยพิบัติของหน่วยทหารปรากฏตามภาคผนวก ข

### **การปฏิบัติร่วมกับภาคประชาสังคม เอกชน และองค์การสาธารณกุศล**

กองอำนาจการป้องกันและบรรเทาสาธารณภัย อบต.บ้านกอก เป็นศูนย์กลางในการประสานการปฏิบัติในเขตรับผิดชอบตลอด ๒๔ ชั่วโมง เพื่อให้สามารถติดต่อประสานงาน สั่งการ รายงาน การปฏิบัติ และสถานการณ์ระหว่างทุกหน่วยงานที่เกี่ยวข้องได้อย่างต่อเนื่อง รวดเร็ว และเชื่อถือได้ โดยมีแนวทางปฏิบัติ ดังนี้

(๑) จัดเจ้าหน้าที่ประสานงานกับศูนย์ปฏิบัติการฉุกเฉิน องค์การบริหารส่วนตำบลบ้านกอก (กรณีเกิด สาธารณภัย) เพื่อร่วมปฏิบัติการป้องกันและบรรเทาสาธารณภัย และการช่วยเหลือสงเคราะห์ผู้ประสบภัยให้เป็นไปอย่างมีประสิทธิภาพ

(๒) จัดทำแผนประสานงานกับองค์การสาธารณกุศล และให้องค์การสาธารณกุศล ในจังหวัดจัดเจ้าหน้าที่ประสานงานกับองค์การบริหารส่วนตำบลบ้านกอก ตลอด ๒๔ ชั่วโมง พร้อมอุปกรณ์และบุคลากรที่สามารถปฏิบัติงานภารกิจได้

(๓) อบต.บ้านกอก และโรงพยาบาลส่งเสริมสุขภาพประจำตำบล ร่วมกับองค์การสาธารณกุศลจัดทำแนวทางปฏิบัติในการสนับสนุนทรัพยากร เจ้าหน้าที่ อุปกรณ์ และเครื่องมือเพื่อการปฏิบัติงานขององค์กรปฏิบัติในการจัดการสาธารณภัยแต่ละระดับ

(๔) กรณีที่เมื่อเกิดสาธารณภัยขึ้น ถ้าองค์การสาธารณกุศลไปถึงพื้นที่ประสบภัยก่อน เจ้าหน้าที่ผู้รับผิดชอบ ให้กั้นเขตพื้นที่อันตรายและกั้นไม่ให้ผู้ที่ไม่เกี่ยวข้องเข้าไปยังพื้นที่อันตราย พร้อมทั้ง แจ้งหน่วยงานหรือเจ้าหน้าที่ผู้รับผิดชอบโดยทันที เพื่อดำเนินการควบคุมสถานการณ์สาธารณภัย

(๕) กรณีที่ได้รับการประสานจาก องค์การบริหารส่วนตำบลบ้านกอกหรือหน่วยงานที่รับผิดชอบ เช่น ตำรวจ เทศบาล เป็นต้น ให้องค์การสาธารณกุศลจัดชุดเคลื่อนที่เร็วออกไป

ยั้งที่เกิดเหตุ และให้รายงานตัว ที่ศูนย์ปฏิบัติการฉุกเฉิน องค์การบริหารส่วนตำบลบ้านกอก หรือ  
ผู้อำนวยการท้องถิ่น เพื่อรับมอบหมายภารกิจในการปฏิบัติการ

(๖) กรณีหลังเกิดสาธารณภัย ให้องค์การสาธารณกุศล องค์กรเอกชน  
ช่วยเหลือ เจ้าหน้าที่หรือหน่วยงานที่เกี่ยวข้องในการรักษาความปลอดภัยในสถานที่เกิดเหตุ และ  
พื้นที่รองรับการอพยพ ประสานหน่วยแพทย์และพยาบาล อีกทั้งให้การรักษาพยาบาลเบื้องต้นแก่ผู้  
ประสบสาธารณภัย พร้อมทั้งลำเลียงผู้ได้รับบาดเจ็บส่งโรงพยาบาลส่งเสริมสุขภาพประจำตำบล  
รวมทั้งอพยพช่วยเหลือผู้ประสบสาธารณภัยไปยังที่ปลอดภัยหรือพื้นที่รองรับการอพยพ

(ลงชื่อ) จ.ส.อ.



ผู้จัดทำแผน

( ประสิทธิ์ศักดิ์ มาตกุล )

นักป้องกันและบรรเทาสาธารณภัยชำนาญการ

(ลงชื่อ)




ผู้เห็นชอบแผน

(นายสุทธิศักดิ์ สังข์ทอง)

ปลัดองค์การบริหารส่วนตำบล

(ลงชื่อ)



ผู้อนุมัติแผน

(นายสมพงษ์ ฝิวรักษา)

นายกองค์การบริหารส่วนตำบลบ้านกอก